D.G. Infrastrutture e mobilità

D.d.s. 28 marzo 2017 - n. 3413
Decreto legislativo 30 aprile 1992, n. 285. Provincia DI Pavia. Declassificazione a strada comunale del tratto di PVSP152 «Valmadonna» dal km 0+000 al km 1+090 in comune di Rovescala. Declassificazione a strada comunale del tratto di PVSP161 «Casa Chiodi» dal km 0+000 al km 2+680 nei comuni di Casteggio, Robecco Pavese e Corvino San Quirico. Classificazione a strada provinciale del tratto di PVSP200 dal km 0+000 al km 1+433 e declassificazione a strada comunale del tratto storico di PVSP200 «Passi sul Po» dal km 0+000 al km 1+433 in comune di Stradella

IL DIRIGENTE DELLA STRUTTURA
GESTIONE DELLA RETE STRADALE LOMBARDA

Visti:

- il d.lgs. 30 aprile 1992, n. 285;
- il d.p.r. 16 dicembre 1992, n. 495, artt. 2, 3 e 4;
- il d.p.r. 15 gennaio 1972, n. 8, art. 2;
- il d.p.r. 24 luglio 1977, n. 616, art. 87;
- la l.r. 5 gennaio 2000, n. 1, art. 3, commi 115-122;
- la l.r. 4 maggio 2001, n. 9, artt. 3 e 4;
- la d.g.r. 20 giugno 2014, n. X/1974;
- il decreto del dirigente di u.o. 27 giugno 2014, n. 5660;

Richiamate:

- le note prot. regionale n. S1.2016.0014831 e n. S1.2016.0014836 del 6 aprile 2016, con le quali la Provincia di Pavia ha richiesto a Regione Lombardia di procedere, ai sensi degli artt. 2 e 3 del D.P.R. 16 dicembre 1992 n. 495 «Regolamento di esecuzione e di attuazione del Nuovo Codice della Strada», con la declassificazione a strada comunale dei seguenti tratti di strade provinciali:
  - PVSP200 «Passi Sul Po» dal Km 0+000 al Km 1+433, in comune di Stradella;
  - PVSP152 «Valmadonna» dal Km 0+000 al Km 1+090, in comune di Rovescala;
  - PVSP161 «Casa Chiodi» dal Km 0+000 al Km 2+680, nei comuni di Casteggio, Robecco Pavese, Corvino San Quirico;
- le note prot. regionale n. S1.2016.0016465 e n. S1.2016.0016508 del 18 aprile 2016, con le quali la Provincia di Pavia ha trasmesso documentazione integrativa riguardante, rispettivamente, la richiesta di declassificazione a strada comunale del tratto di PVSP161 «Casa Chiodi» e la richiesta di declassificazione a strada comunale della PVSP152 «Valmadonna»;
- la nota prot. regionale n. S1.2016.0026662 del 17 giugno 2016, con la quale Regione Lombardia ha richiesto alla Provincia di Pavia di produrre documentazione integrativa ai fini istruttori;
- la nota prot. regionale n. S1.2016.0032613 del 11 agosto 2016, con la quale la Provincia di Pavia ha trasmesso alcune integrazioni documentali richieste, ottemperando, in parte, alla richiesta di Regione Lombardia del 17 giugno 2016;
- la nota prot. regionale. n. S1.2016.0039625 del 28 ottobre 2016, con cui il Comune di Rovescala ha trasmesso il proprio parere in merito alla declassificazione a strada comunale del tratto di PVSP152 «Valmadonna»;
- la nota prot. regionale n. S1.2017.0006294 del 24 febbraio 2017 con cui la Provincia di Pavia ha completato la trasmissione della documentazione integrativa e ha richiesto, inoltre, di procedere con la classificazione a strada provinciale del tratto di PVSP200 dal km 0+000 al km 1+433 in comune di Stradella;

Considerato che la Provincia di Pavia ha presentato, in relazione all'istanza di classificazione del tratto di PVSP200 dal km 0+000 al km 1+433 in comune di Stradella, il certificato di collaudo tecnico amministrativo del 4 luglio 2011;

Viste:

- la deliberazione del Consiglio provinciale di Pavia n. 14 del 17 marzo 2016 avente ad oggetto «*Richiesta al Presidente della Regione Lombardia di declassificare a strada comunale della S.P. n. 152 tratto denominato 'Valmadonna' dal Km 0+000 al Km 1+090 posto in Comune di Rovescala*»;
- la deliberazione del Consiglio provinciale di Pavia n. 15 del 17 marzo 2016 avente ad oggetto «*Richiesta al Presidente della Regione Lombardia di declassificare a strada comunale della S.P. n. 200 tratto iniziale denominato 'Stradella - Passi sul Po' dal Km 0+000 al Km 1+433 posto in Comune di Stradella*»;
- la deliberazione del Consiglio Provinciale di Pavia n. 16 del 17 marzo 2016 avente ad oggetto «*Richiesta al Presidente della Regione Lombardia di declassificare a strada comunale della S.P. n. 161 ex S.S. n. 10 - Casa Chiodi - S.P. ex S.S. 35' compreso tra il Km 0+000 al Km 2+680 nel territorio del Comune di Casteggio, Comune di Robecco Pavese e Comune di Corvino San Quirico*»;

Viste altresì:

- in relazione alla declassificazione a strada comunale del tratto di PVSP152 «Valmadonna» dal Km 0+000 al Km 1+090, in comune di Rovescala, la deliberazione di Giunta comunale del Comune di Rovescala n. 67 del 27 ottobre 2016 (trasmessa dallo stesso Comune con nota prot. regionale. n. S1.2016.0039625 del 28 ottobre 2016), con la quale si esprime l'assenso all'acquisizione al patrimonio comunale di tale tratto di strada subordinatamente alla realizzazione - da parte della Provincia di Pavia - degli interventi di manutenzione ordinaria e della definizione delle relative procedure amministrative di acquisizione al demanio comunale;
- in relazione all'istanza di declassificazione a strada comunale del tratto di PVSP200 «Passi Sul Po» dal Km 0+000 al Km 1+433, in Comune di Stradella, la Deliberazione di Consiglio Comunale del Comune di Stradella n. 34 del 31 maggio 2016 (trasmessa dalla Provincia di Pavia con nota prot. regionale n. S1.2016.0032613 del 11 agosto 2016) con cui si esprime la volontà dell'Amministrazione all'acquisizione al patrimonio comunale del tratto di PVSP200 dal Km 0+000 al Km 1+433;
  - in relazione all'istanza di declassificazione a strada comunale del tratto di PVSP161 «Casa Chiodi» dal Km 0+000 al Km 2+680, nei comuni di Casteggio, Robecco Pavese, Corvino San Quirico:
  - la deliberazione del Consiglio comunale n. 19 del 5 ottobre 2015 del comune di Robecco Pavese di assenso alla riclassificazione del tratto di SP161 ricadente sul territorio comunale dal km 1+315 al km 1+920;
  - la deliberazione del Consiglio comunale n. 26 del 27 luglio 2015 del comune di Corvino San Quirico di assenso all'acquisizione al patrimonio comunale del tratto di SP161 ricadente sul territorio comunale dal km 0+000 al km 1+680 (primo tratto in comune con Casteggio, parte centrale ricadente completamente in Corvino San Quirico, ultimo tratto in comune a Robecco Pavese) e dal km 1+920 al km 2+060 in comune con Casatisma;
  - la deliberazione del Consiglio comunale n. 94 del 18 dicembre 2015 del comune di Casteggio di assenso all'acquisizione al patrimonio comunale del tratto di SP161 ricadente sul territorio comunale dal km 0+000 al km 0+720 e dal km 2+060 sino al confine comunale;
  - la deliberazione del Consiglio comunale n. 36 del 30 novembre 2016 del Comune di Corvino San Quirico, trasmessa dalla Provincia di Pavia con nota prot. regionale n. S1.2017.0006294 del 24 febbraio 2017, con la quale si è proceduto alla rettifica della deliberazione di Consiglio comunale n. 26 del 27 luglio 2015 specificando che il tratto di PVSP161 oggetto di declassificazione amministrativa non interessa il comune di Casatisma;

Ritenuto di demandare ai rapporti intercorrenti tra la Provincia di Pavia e il Comune di Rovescala la definizione e le competenze in merito:

- agli eventuali lavori di manutenzione ordinaria da realizzarsi sul tratto di PVSP152 oggetto di istanza di declassificazione amministrativa a strada comunale;
- alle procedure amministrative necessarie all'acquisizione al demanio comunale del sedime stradale, nel rispetto del d.lgs. 285/1992 e del d.p.r. 495/1992;

Verificato che, da approfondimenti condotti con la Provincia di Pavia, il tratto di PVSP152 interessa i comuni di Corvino San Quirico, Casteggio e Robecco Pavese come di seguito indicato:

- comune di Corvino San Quirico:
  - dal km 0+000 al km 0+720 per metà carreggiata;
  - dal km 0+720 al km 1+680 per l'intera carreggiata;
  - dal km 1+920 al km 2+060 per l'intera carreggiata;
- comune di Casteggio:

- dal km 0+000 al km 0+720 per metà carreggiata;
- dal km 2+060 al km 2+680 per l'intera carreggiata;

- comune di Robecco Pavese:
  - dal km 1+680 al km 1+920 per l'intera carreggiata;

Ritenuto che:

- per quanto riguarda il tratto di PVSP152 «Valmadonna» dal Km 0+000 al Km 1+090 in comune di Rovescala, le relative funzioni possano essere più efficacemente svolte dalla viabilità costituita dalla PVSP189 e dalla PVSP127 anche ai fini del mantenimento dell'itinerario viabilistico provinciale e di connessione con la confinante regione Emilia Romagna ;
- in merito al tratto di PVSP200 «Passi Sul Po» dal Km 0+000 al Km 1+433 in comune di Stradella, la viabilità costituita dalla PVSP200 di nuova realizzazione garantisca il mantenimento dell'itinerario viabilistico provinciale di connessione con la PVSPEXSS10;
- in relazione al tratto di PVSP161 «Casa Chiodi» dal Km 0+000 al Km 2+680, nei comuni di Casteggio, Robecco Pavese, Corvino San Quirico, la viabilità costituita dalla PVSPEXSS10 e dalla PVSP35 garantisca in modo più efficace il mantenimento dell'itinerario viabilistico provinciale costituito dalla PVSP161 oggetto di istanza di declassificazione;

Considerato che i tratti stradali oggetto di istanza di declassificazione, come risultante dalla documentazione trasmessa dalla Provincia di Pavia e dai Comuni , sono interessati da un traffico prevalentemente locale, con una modifica della gerarchia della rete dell'ambito considerato;

Ritenuto, ad esito dell'istruttoria condotta e delle valutazioni tecniche formulate, di procedere con:

- la classificazione a strada provinciale del tratto di PVSP200 dal km 0+000 al km 1+433 in comune di Stradella;
- la declassificazione a strada comunale:
  - del tratto di PVSP200 «Passi Sul Po» dal Km 0+000 al Km 1+433, in comune di Stradella;
  - del tratto di PVSP152 «Valmadonna» dal Km 0+000 al Km 1+090, in comune di Rovescala;
  - del tratto di PVSP161 «Casa Chiodi» dal Km 0+000 al Km 2+680, nei comuni di Casteggio, Robecco Pavese, Corvino San Quirico;

come rappresentato negli allegati A, B e C, parti integranti e sostanziali del presente decreto;

Dato atto che il presente provvedimento conclude il relativo procedimento nei termini previsti dalla d.g.r. n. X/1974 del 20 giugno 2014, avendo a riferimento la nota della Provincia di Pavia prot. regionale n. S1.2017.0006294 del 24 febbraio 2017;

Vista la d.c.R. X/78 del 9 luglio 2013 avente a oggetto «Programma Regionale di Sviluppo della X Legislatura» e successivi aggiornamenti, in particolare il risultato atteso 304 «Riqualificazione e potenziamento della rete stradale di interesse regionale» dell'Area Territoriale, Missione 10 e Programma 5;

Visti la l.r. 20/2008 nonché i successivi provvedimenti organizzativi della x legislatura e, in particolare, la d.g.r. n. X/5227 del 31 maggio 2016;

DECRETA

1. Di disporre, per le motivazioni richiamate in premessa:

- la classificazione a strada provinciale del tratto di PVSP200 dal km dal km 0+000 al km 1+433 in comune di Stradella;
- la declassificazione a strada comunale:
  - del tratto di PVSP200 «Passi Sul Po» dal Km 0+000 al Km 1+433 in comune di Stradella;
  - del tratto di PVSP152 «Valmadonna» dal Km 0+000 al Km 1+090 in comune di Rovescala;
  - del tratto di PVSP161 «Casa Chiodi» dal Km 0+000 al Km 2+680 nei Comuni di Casteggio, Robecco Pavese, Corvino San Quirico,;

come rappresentato negli allegati A, B e C, parti integranti e sostanziali del presente decreto.

2. Di stabilire che la Provincia di Pavia, che consegnerà i tratti di strada oggetto di declassificazione a strada comunale ai Comuni di Stradella, Rovescala, Casteggio, Robecco Pavese e Corvino San Quirico elenchi, nello specifico verbale di consegna, le opere strutturali presenti e alleghi allo stesso sia la relativa documentazione tecnica di base, sia la documentazione tecnica integrativa relativa ad eventuali interventi di restauro o ristrutturazione statica. In caso di assenza di documentazione tecnica, la Provincia di Pavia dovrà produrre esplicita dichiarazione al riguardo.

3. Di disporre la pubblicazione del presente decreto sul Bollettino Ufficiale della Regione Lombardia.

4. Di dare atto che, ai sensi degli artt. 2 e 3 del d.p.r. 16 dicembre 1992 n. 495 richiamato in premessa, il presente atto ha effetto dall'inizio del secondo mese successivo a quello della pubblicazione sul Bollettino Ufficiale della Regione Lombardia.

Il dirigente
Monica Bottino

PROVINCIA DI PAVIA. Declassificazione a strada comunale del tratto di PVSP152 dal km 0+000 al km 1+090 in Comune di Rovescala. Declassificazione a strada Comunale del tratto di PVSP161 dal km 0+000 al km 2+680 nei Comuni di Casteggio, Robecco Pavese e Corvino S. Quirico. Classificazione a strada Provinciale del tratto di PVSP200 dal Km 0+000 al Km 1+433 e declassificazione a strada Comunale del tratto storico di PVSP200 dal Km 0+000 al Km 1+433 in Comune di Stradella.

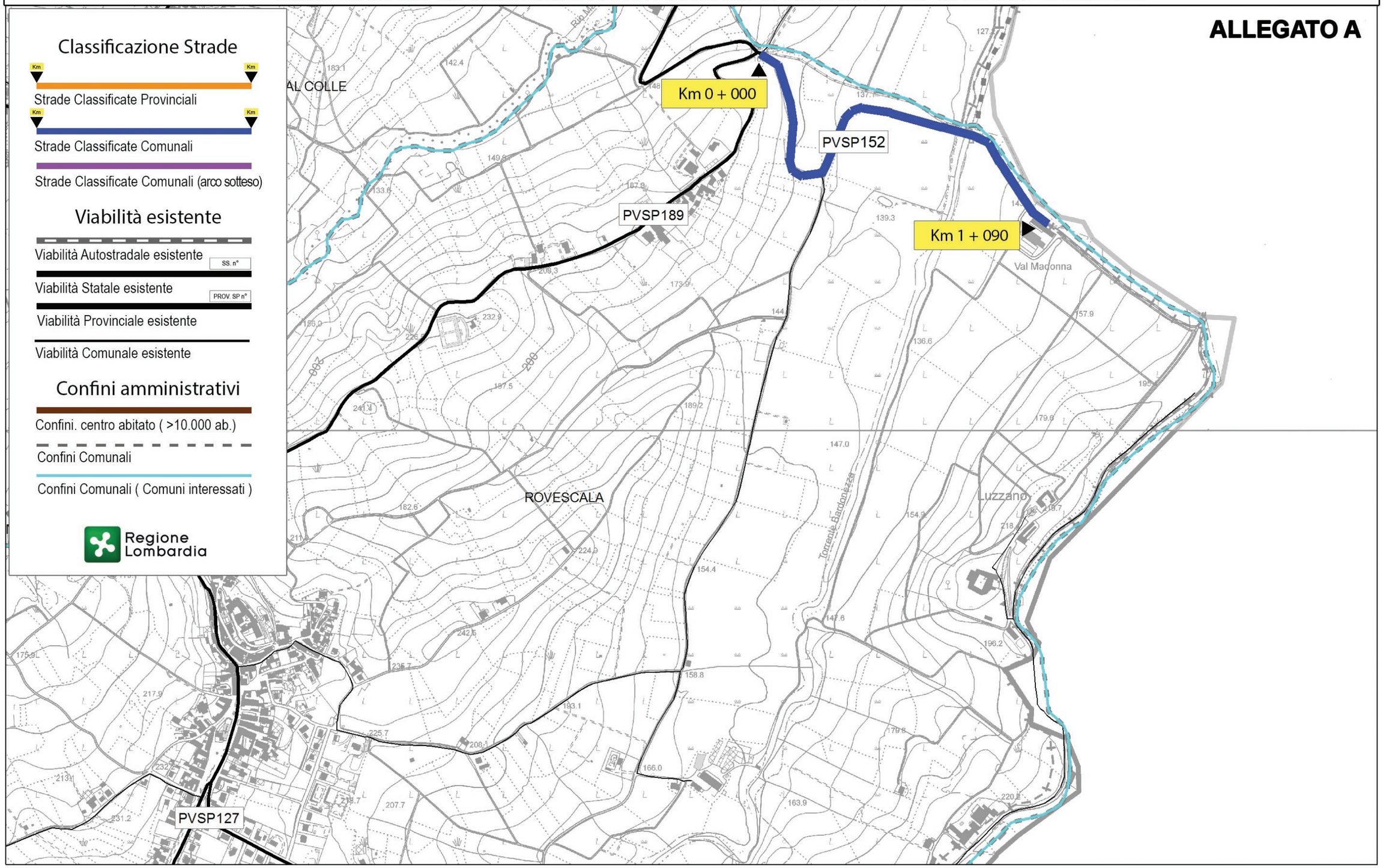

PROVINCIA DI PAVIA. Declassificazione a strada comunale del tratto di PVSP152 dal km 0+000 al km 1+090 in Comune di Rovescala. Declassificazione a strada Comunale del tratto di PVSP161 dal km 0+000 al km 2+680 nei Comuni di Casteggio, Robecco Pavese e Corvino S. Quirico. Classificazione a strada Provinciale del tratto di PVSP200 dal Km 0+000 al Km 1+433 e declassificazione a strada Comunale del tratto storico di PVSP200 dal Km 0+000 al Km 1+433 in Comune di Stradella.

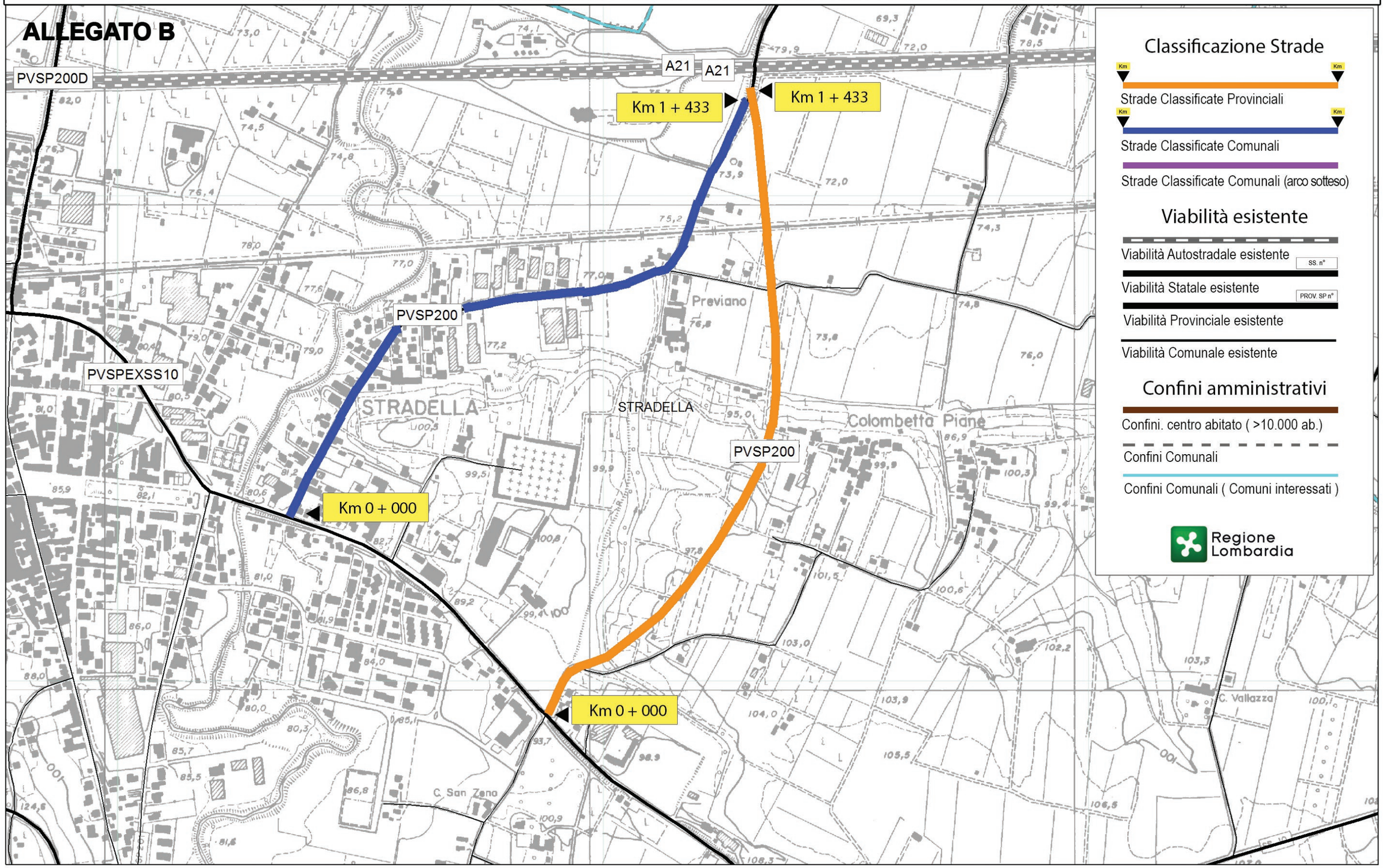
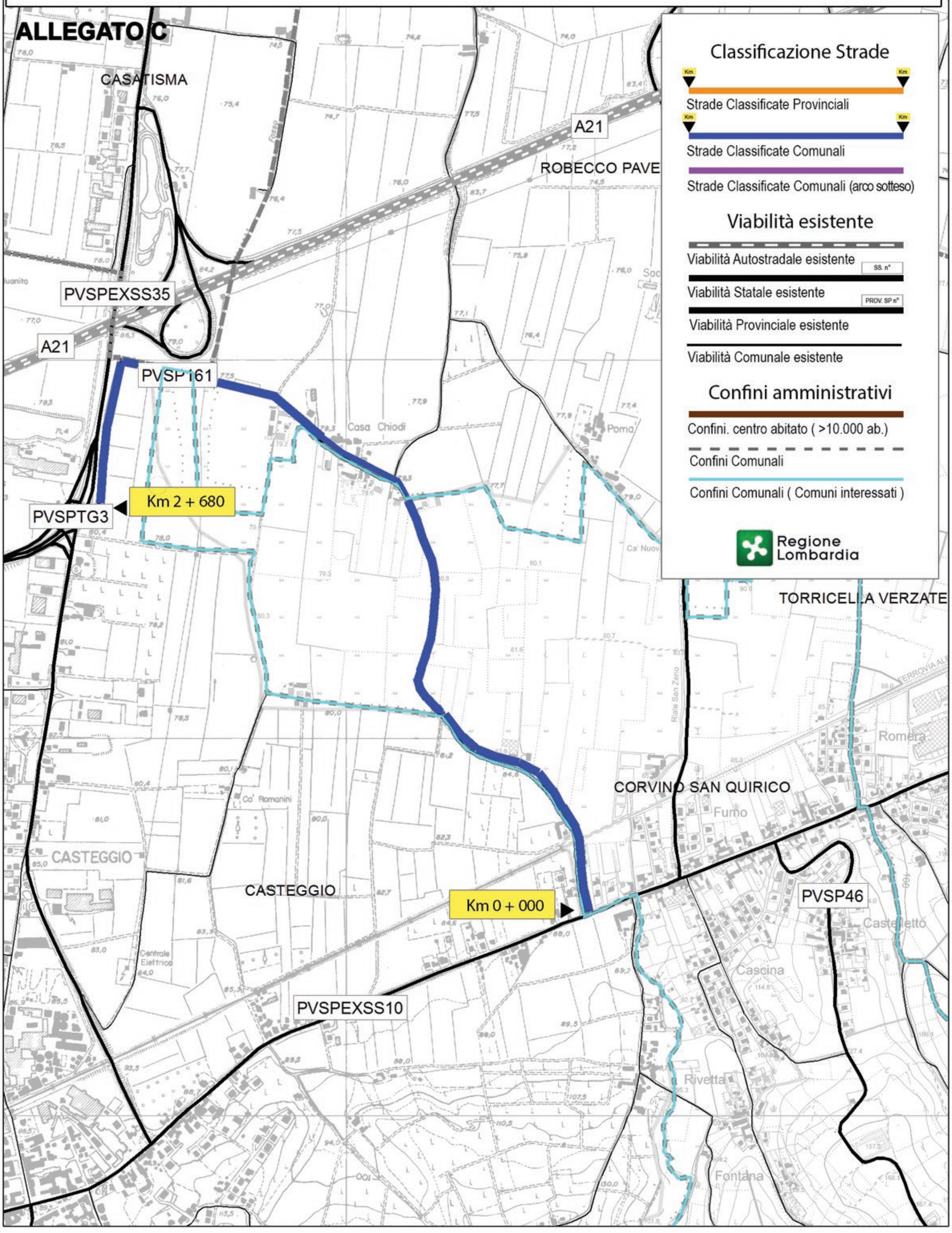
PROVINCIA DI PAVIA. Declassificazione a strada comunale del tratto di PVSP152 dal km 0+000 al km 1+090 in Comune di Rovescala. Declassificazione a strada Comunale del tratto di PVSP161 dal km 0+000 al km 2+680 nei Comuni di Casteggio, Robecco Pavese e Corvino S. Quirico. Classificazione a strada Provinciale del tratto di PVSP200 dal Km 0+000 al Km 1+433 e declassificazione a strada Comunale del tratto storico di PVSP200 dal Km 0+000 al Km 1+433 in Comune di Stradella.