

D) ATTI DIRIGENZIALI

Giunta regionale

D.G. Infrastrutture e mobilità

D.d.s. 22 settembre 2016 - n. 9260

Decreto legislativo 30 aprile 1992, n. 285. Provincia di Brescia. Classificazione a strada provinciale della BSSP64D1 «Borgo San Giacomo - Gambara» (variante di Gambara) dal km 3+390 al km 4+690 e contestuale declassificazione a strada comunale della BSSPVIII «Leno - Fiesse» dal km 32+206 al km 34+585, sottesa all'intera tratta di BSSP64D1, in comune di Gambara

IL DIRIGENTE DELLA STRUTTURA
GESTIONE DELLA RETE STRADALE LOMBARDA

Visti:

- il decreto legislativo 30 aprile 1992, n. 285;
- il d.p.r. 16 dicembre 1992, n. 495, artt. 2, 3 e 4;
- il d.p.r. 15 gennaio 1972, n. 8, art. 2;
- il d.p.r. 24 luglio 1977, n. 616, art. 87;
- la legge regionale 5 gennaio 2000, n. 1, art. 3, commi 115 - 122;
- la legge regionale 4 maggio 2001, n. 9, artt. 3, 4 e 5 bis;
- la d.g.r. 20 giugno 2014 n. X/1974;
- il decreto del dirigente di u.o. 27 giugno 2014 n. 5660;

Vista la nota prot. regionale n. S1.2016.0031371 del 26 luglio 2016, con la quale la Provincia di Brescia ha presentato istanza di classificazione a strada provinciale della BSSP64D1 «Borgo San Giacomo - Gambara» (Variante di Gambara) dal km 3+390 al km 4+690 e di declassificazione a strada comunale del tratto di BSSPVIII «Leno - Fiesse» dal km 32+206 al km 34+585, in comune di Gambara;

Dato atto che il tratto di strada oggetto di proposta di classificazione:

- costituisce il completamento (IV lotto) della variante di Gambara già realizzata dal km 0+000 al km 3+390 dalla Provincia di Brescia (lotti I, II e III);
- è stato realizzato dal Comune di Gambara, su progetto della Provincia di Brescia, in forza dell'Accordo di programma tra la Provincia di Brescia e il Comune di Gambara approvato con deliberazione della Giunta provinciale n. 599 del 20 novembre 2007;

Visto il decreto di Regione Lombardia n. 3967 del 14 maggio 2013 con il quale si è proceduto alla classificazione a strada provinciale del tratto di BSSP64D1 dal km 0+000 al km 3+390;

Considerato che, relativamente al tratto di BSSP64D1 «Borgo San Giacomo - Gambara» (Variante di Gambara) dal km 3+390 al km 4+690, oggetto di proposta di classificazione, la Provincia di Brescia ha presentato:

- il verbale di presa in consegna del tratto di strada dal Comune di Gambara alla Provincia di Brescia del 18 aprile 2016;
- l'ordinanza di apertura al traffico veicolare del Comune di Gambara n. 6/2014 del 17 aprile 2014;
- la determinazione del Responsabile dell'Area Tecnica del Comune di Gambara n. 184 del 19 dicembre 2014 di approvazione dello stato finale dei lavori e del certificato di collaudo tecnico - amministrativo;

Ritenuto che la viabilità costituita dalla BSSP64D1 «Borgo San Giacomo - Gambara» dal km 3+390 al km 4+690, a completamento della complessiva Variante di Gambara, garantisca il mantenimento dell'itinerario viabilistico provinciale costituito dalla BSSPVIII, modificandone la gerarchia;

Verificato che il tratto di strada BSSPVIII «Leno - Fiesse» dal km 32+206 al km 34+585, in comune di Gambara, oggetto di istanza di declassificazione, risulta pertanto sotteso all'intera tratta di BSSP64D1 dal km 0+000 al km 4+690 - Variante di Gambara;

Considerato che, ai sensi dell'art. 4, comma 5 bis, della l.r. 9/2001 i tratti di strada provinciali dismessi a seguito di varianti, che non alterano i capisaldi del tracciato stradale, perdono di diritto la classificazione di strade provinciali e, ove siano ancora utilizzabili ancorché ad uso limitato ad alcune categorie di veicoli o ad uso ciclopeditone, sono obbligatoriamente trasferiti ai comuni territorialmente competenti;

Dato atto che, ai sensi dell'art. 4, comma 5 bis, sopra citato, con la classificazione a strada provinciale del nuovo tracciato della BSSP64D1 Variante di Gambara dal km 3+390 al km 4+690 nonché con la classificazione a strada provinciale del restante tratto della stessa dal km 0+000 al km 3+390 avvenuta con decreto n. 3967/2013, la BSSPVIII «Leno - Fiesse» dal km 32+206 al km 34+585 perde di diritto la classificazione di strada provinciale, fermi restando gli adempimenti relativi al passaggio di proprietà del tratto sotteso in capo agli enti interessati ai sensi dell'art. 4 del d.p.r. 495/1992;

Richiamati, relativamente al tratto della BSSPVIII «Leno - Fiesse» dal km 32+206 al km 34+585:

- il citato verbale del 18 aprile 2016, per la parte di consegna del tratto di strada in oggetto dalla Provincia di Brescia al Comune di Gambara;
- la deliberazione di Giunta comunale del Comune di Gambara n. 67 del 9 giugno 2016, relativa all'approvazione del suddetto verbale;

Vista la determinazione del direttore del settore viabilità della Provincia di Brescia n. 459 del 15 aprile 2016 avente ad oggetto «riclassificazione a strada comunale della SPVIII Bagnolo Mella - Seniga nel centro abitato di Gambara e classificazione del IV lotto della variante al centro abitato di Gambara»;

Verificato l'esito positivo dell'istruttoria svolta in relazione alla normativa vigente e alla documentazione tecnica e amministrativa ricevuta a corredo dell'istanza presentata dalla Provincia di Brescia;

Ritenuto pertanto di procedere - a seguito delle valutazioni tecniche positive formulate in fase istruttoria - con la classificazione a strada provinciale della BSSP64D1 «Borgo San Giacomo - Gambara» (Variante di Gambara) dal km 3+390 al km 4+690, dando contestualmente atto dell'avvenuta declassificazione a strada comunale del tratto di BSSPVIII «Leno - Fiesse» dal km 32+206 al km 34+585, in comune di Gambara, come rappresentato nell'allegato A, parte integrante e sostanziale del presente decreto;

Dato atto che il presente provvedimento conclude il relativo procedimento nei termini previsti dalla d.g.r. n. X/1974 del 20 giugno 2014, avendo a riferimento la nota della Provincia di Brescia prot. regionale n. S1.2016.0031371 del 26 luglio 2016;

Vista la d.c.r. X/78 del 9 luglio 2013 avente a oggetto «Programma Regionale di Sviluppo della X Legislatura» e successivi aggiornamenti, in particolare il risultato atteso 304 «Riquadificazione e potenziamento della rete stradale di interesse regionale» dell'Area Territoriale, Missione 10 e Programma 5;

Visti la l.r. 20/2008 nonché i successivi provvedimenti organizzativi della X legislatura e, in particolare la d.g.r. n. X/5227 del 31 maggio 2016;

DECRETA

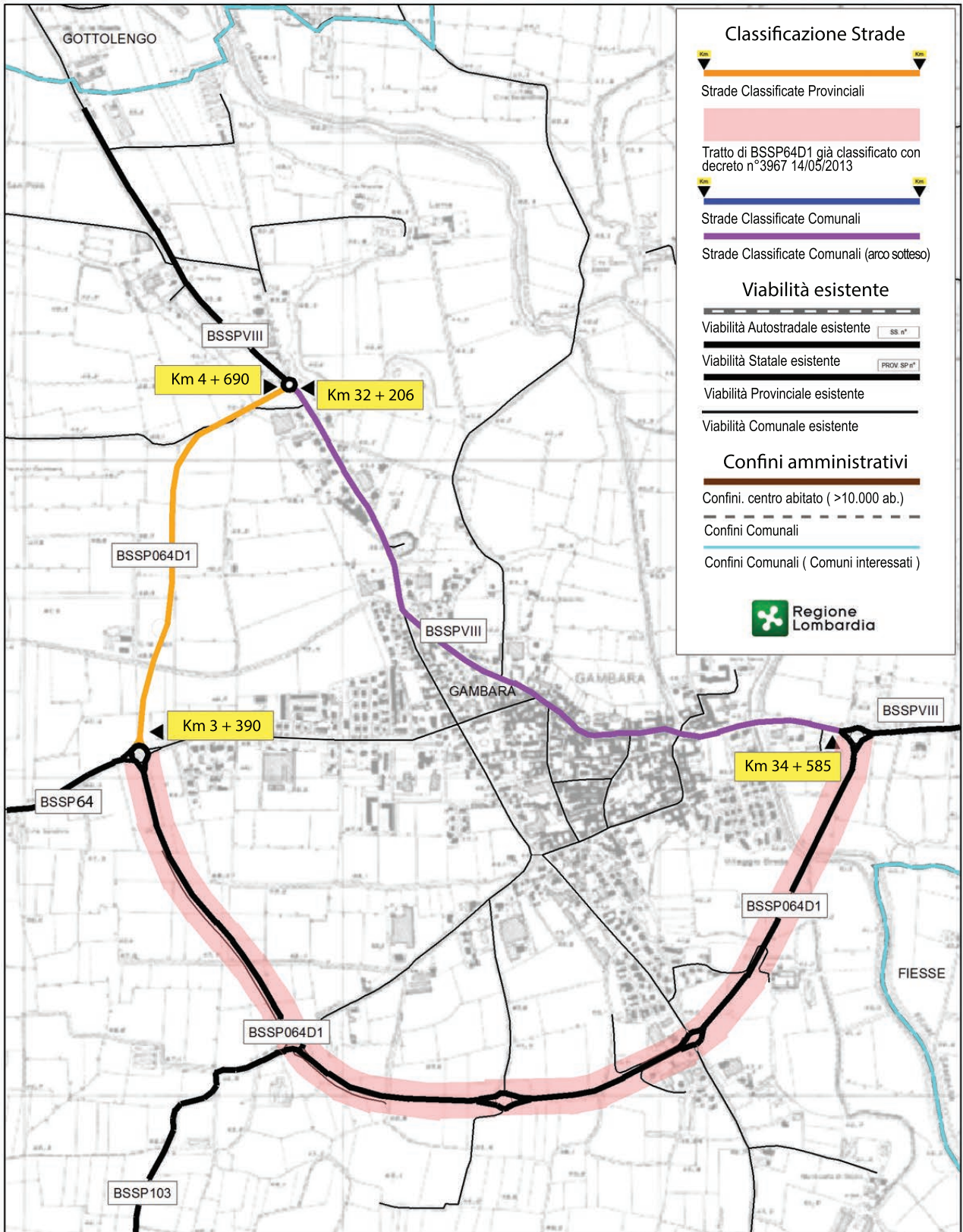
1. Di disporre, per le motivazioni richiamate in premessa, la classificazione a strada provinciale della BSSP64D1 «Borgo San Giacomo - Gambara» (Variante di Gambara) dal km 3+390 al km 4+690, dando contestualmente atto dell'avvenuta declassificazione a strada comunale del tratto di BSSPVIII «Leno - Fiesse» dal km 32+206 al km 34+585, in comune di Gambara, come rappresentato nell'allegato A, parte integrante e sostanziale del presente decreto.

2. Di stabilire che la Provincia di Brescia, che consegnerà il tratto di strada al Comune di Gambara, elenchi, nello specifico verbale di consegna, le opere strutturali presenti e allegli allo stesso sia la relativa documentazione tecnica di base, sia la documentazione tecnica integrativa relativa ad eventuali interventi di restauro o ristrutturazione statica. In caso di assenza di documentazione tecnica, la Provincia di Brescia dovrà produrre esplicita dichiarazione al riguardo.


3. Di disporre la pubblicazione del presente decreto sul Bollettino Ufficiale della Regione Lombardia.


4. Di dare atto che, ai sensi dell'art. 2 del d.p.r. 16 dicembre 1992 n. 495 richiamato in premessa, il presente atto ha effetto dall'inizio del secondo mese successivo a quello della pubblicazione sul Bollettino Ufficiale della Regione Lombardia.


Il dirigente
Monica Bottino




Classificazione Strade


 Strade Classificate Provinciali

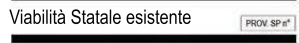
 Tratto di BSSP64D1 già classificato con decreto n°3967 14/05/2013

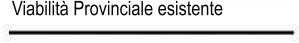
 Strade Classificate Comunali

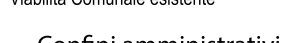
 Strade Classificate Comunali (arco sotteso)

Viabilità esistente


 Viabilità Autostradale esistente SS n°


 Viabilità Statale esistente PROV SP n°

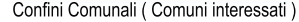
 Viabilità Provinciale esistente


 Viabilità Comunale esistente

Confini amministrativi

 Confini centro abitato (>10.000 ab.)

 Confini Comunali

 Confini Comunali (Comuni interessati)



PROVINCIA DI BRESCIA - Comune di Gambara
 Classificazione a strada Provinciale della BSSP064D1 dal Km 3+390 al Km 4+690 e contestuale declassificazione a strada Comunale della BSSPVIII dal Km 32+206 al Km 34+585, tratta sottesa all'intera BSSP64D1