

# Atti del Sindaco Metropolitano

Stato: **PUBBLICATO ATTIVO**

Pubblicazione Nr: **7172/2025**

In Pubblicazione: dal **1/12/2025** al **15/12/2025**

Repertorio Generale: **314/2025** del **01/12/2025**

Data di Approvazione: **1/12/2025**

Protocollo: **220513/2025**

Titolario/Anno/Fascicolo: **10.4/2023/55**

Proponente: CONSIGLIERA DELEGATA AURORA ALMA MARIA IMPIOMBATO ANDREANI

Materia: PARCHI E AREE PROTETTE

OGGETTO: **APPROVAZIONE DEL PERIMETRO DEL PARCO LOCALE DI INTERESSE SOVRACOMUNALE (PLIS) DEI MUGHETTI RETTIFICATO PER VARIAZIONE DELLA BASE CARTOGRAFICA, AI SENSI DELL'ART.10 "MODIFICHE AL PERIMETRO SUCCESSIVE AL RICONOSCIMENTO" DELL'ALLEGATO 1 DELLA D.G.R. 12 DICEMBRE 2007, N.8/6148**



## DECRETO DEL SINDACO METROPOLITANO

Pubblicazione Nr: 7172/2025  
In Pubblicazione: dal 01/12/2025 al 15/12/2025  
Repertorio Generale: 314/2025 del 01/12/2025  
Data Approvazione: 01/12/2025  
Protocollo: 220513/2025  
Titolario/Anno/Fascicolo: 10.4/2023/55  
Proponente: CONSIGLIERA DELEGATA AURORA ALMA MARIA IMPIOMBATO ANDREANI  
Materia: PARCHI E AREE PROTETTE  
Struttura Organizzativa: AREA AMBIENTE E TUTELA DEL TERRITORIO  
Oggetto: APPROVAZIONE DEL PERIMETRO DEL PARCO LOCALE DI INTERESSE SOVRACOMUNALE (PLIS) DEI MUGHETTI RETTIFICATO PER VARIAZIONE DELLA BASE CARTOGRAFICA, AI SENSI DELL'ART.10 "MODIFICHE AL PERIMETRO SUCCESSIVE AL RICONOSCIMENTO" DELL'ALLEGATO 1 DELLA D.G.R. 12 DICEMBRE 2007, N.8/6148

### DOCUMENTI CON IMPRONTE:

Documento 1 2475\_16091^DecretoFirmato.pdf

193dd125835274c8dbc0e481c42d0dcc2d6304e86467847949f862d5a3ab5823



## DECRETO DEL SINDACO METROPOLITANO

Fascicolo 10.4/2023/55

**Oggetto:** Approvazione del perimetro del Parco Locale di Interesse Sovracomunale (PLIS) dei Mughetti rettificato per variazione della base cartografica, ai sensi dell'art.10 "Modifiche al perimetro successive al riconoscimento" dell'Allegato 1 della D.G.R. 12 dicembre 2007, n.8/6148

### IL SINDACO METROPOLITANO

Assistito dal Segretario Generale

VISTA la proposta di decreto redatta all'interno;

VALUTATI i presupposti di fatto e le ragioni giuridiche a fondamento dell'adozione del presente atto in relazione alle risultanze dell'istruttoria;

VISTA la Legge n. 56/2014;

VISTE le disposizioni recate dal T.U. in materia di Comuni, approvate con D.Lvo 267/2000, per quanto compatibili con la Legge n. 56/2014;

VISTO lo Statuto della Città metropolitana ed in particolare l'art. 19 comma 2;

ACQUISITI i pareri di regolarità tecnica e di regolarità contabile espressi dai Dirigenti competenti, ai sensi dell'art. 49 del T.U. approvato con D.Lvo 267/2000;

### DECRETA

- 1) di approvare la proposta di provvedimento redatta all'interno, dichiarandola parte integrante del presente atto;
- 2) di incaricare i competenti Uffici di provvedere agli atti consequenziali;
- 3) di incaricare il Segretario Generale dell'esecuzione del presente decreto.

*Letto, approvato e sottoscritto*

IL SINDACO	IL SEGRETARIO GENERALE
<div><div><div>AURORA ALMA MARIA SUPPLEMENTO ANDREANI</div><div>2025.12.01 14:12:31</div><div>CN-AURORA ALMA MARIA SUPPLEMENTO ANDREANI</div><div>CIT-12.5.12-AVOCATO</div><div>2.5.4-IMPROMBATO ANDREANI</div><div>RSA/084 MB</div></div></div>	Firmato digitalmente da: Antonio Sebastiano Purcaro



**PROPOSTA**  
**di decreto del Sindaco Metropolitano**

**Fascicolo 10.4/2023/55**

**DIREZIONE PROPONENTE: AREA AMBIENTE E TUTELA DEL TERRITORIO**

**Oggetto: Approvazione del perimetro del Parco Locale di Interesse Sovracomunale (PLIS) dei Mughetti rettificato per variazione della base cartografica, ai sensi dell'art. 10 "Modifiche al perimetro successive al riconoscimento" dell'Allegato 1 della D.G.R. 12 dicembre 2007, n. 8/6148**

**IL SINDACO METROPOLITANO**

VISTO il Decreto n. 148/2023 del 13/06/2023 atti. n. 91650/1.9/2023/1 con il quale è stata conferita alla Consigliera Aurora Alma Maria Impiombato Andreani la delega alle materie "Turismo, Marketing Territoriale, Parchi e Aree protette";

PREMESSO che:

- con Delibera di Giunta Provinciale n. 331 del 03/09/2013 la Provincia di Milano ha riconosciuto il Parco Locale di Interesse Sovracomunale (PLIS) dei Mughetti nel Comune di Cerro Maggiore (MI) e che con successive Delibere della Provincia di Varese il PLIS è stato ampliato nei Comuni di Origgio (VA), Uboldo (VA) e Gerenzano (VA);
- questo Ufficio è tenuto a rettificare il perimetro dei Parchi Locali di Interesse Sovracomunale (PLIS) ricadenti nel territorio della Città Metropolitana di Milano, per variazione della base cartografica di riferimento, dalla vecchia Carta Tecnica Regionale (CTR) in scala 1:10.000 al nuovo Database Topografico Regionale (DBT) in scala 1:5.000/2.000;

RICHIAMATA la Nota ns. prot. n. 86269 del 05/06/2023 con la quale il Comune di Origgio, Ente gestore del PLIS dei Mughetti, ed il Comune di Cerro Maggiore sono stati informati dell'avvio del procedimento di revisione del perimetro dello stesso PLIS;

VISTA la Nota ns. prot. n. 64658 del 03/04/2025 con la quale è stata inviata un'ipotesi di perimetro rettificato al Comune di Cerro Maggiore e al Parco dei Mughetti, presso il Comune di Origgio, con la richiesta di far pervenire eventuali osservazioni e precisazioni entro trenta giorni dal ricevimento della stessa;

DATO ATTO che, ad oggi, non sono pervenute osservazioni in merito al perimetro proposto;

RITENUTO pertanto di approvare il perimetro del Parco Locale di Interesse Sovracomunale dei Mughetti rettificato, in base al nuovo DBT, nel Comune di Cerro Maggiore in ottemperanza all'art. 10 "Modifiche al perimetro successive al riconoscimento" dell'Allegato 1 della D.G.R. del 12 dicembre 2007 - n. 8/6148 "Criteri per l'esercizio da parte delle Province della delega di funzioni in materia di Parchi Locali di Interesse Sovracomunale (art. 34, comma 1, l.r. n. 86/1983; art. 3, comma 58 l.r. 1/2000)";

DATO ATTO che il presente provvedimento non varia alcuna pianificazione di settore di competenza della Città Metropolitana di Milano;

RICHIAMATI gli atti di programmazione finanziaria dell'Ente (DUP e Bilancio di Previsione) e di gestione (PEG e PIAO);

VISTO l'Allegato 1 contenente nel dettaglio la planimetria che si intende approvare e che è parte integrante del presente atto;

VISTI:

- l'art. 34 della Legge Regionale 30/11/1983 n. 86 e successive modifiche e integrazioni;
- la D.G.R. n. 7/6296 del 01/10/2001 con cui la Regione Lombardia ha trasferito alle Province le funzioni in materia di Parchi Locali di Interesse Sovracomunale;
- il Decreto del Direttore Generale Qualità dell'Ambiente della Regione Lombardia in data 12/12/2001 n. 31148, con il quale viene fissata all'1/1/2002 la decorrenza per l'esercizio da parte delle province lombarde delle funzioni delegate in materia di Parchi Locali di Interesse Sovracomunale;
- la D.G.R. del 12 dicembre 2007 - n. 8/6148 "Criteri per l'esercizio da parte delle Province della delega di funzioni in materia di Parchi Locali di Interesse Sovracomunale (art. 34, comma 1, l.r. n. 86/1983; art. 3, comma 58, l.r. n. 1/2000)";
- la L.R. n. 32 del 12/10/2015 "Disposizioni per la valorizzazione del ruolo istituzionale della Città metropolitana di Milano e modifiche alla legge regionale 8 luglio 2015, n. 19 (Riforma del sistema delle autonomie della Regione e disposizioni per il riconoscimento della specificità dei Territori montani in attuazione della legge 7 aprile 2014, n. 56 "Disposizioni sulle Città metropolitane, sulle Province, sulle unioni e fusioni di comuni")", come modificata dalla L.R. n. 3 del 26/02/2016, con la quale la Regione Lombardia ha confermato in capo alla Città Metropolitana di Milano determinate funzioni già conferite alla Provincia di Milano;

VISTI altresì:

- la Legge 56/2014;
- le disposizioni recate dal T.U. in materia di Comuni, approvate con Decreto Lgs.18.08.2000 n. 267 "Testo Unico delle leggi sull'ordinamento degli Enti Locali", per quanto compatibili con la Legge n.56/2014;
- lo Statuto della Città metropolitana di Milano;

## D E C R E T A

1. di approvare la rettifica del perimetro del Parco Locale di Interesse Sovracomunale (PLIS) dei Mughetti nel Comune di Cerro Maggiore per variazione della base cartografica, ai sensi dell'art. 10 "Modifiche al perimetro successive al riconoscimento" dell'Allegato 1 della D.G.R. 12 dicembre 2007, n. 8/6148, come da planimetria allegata con il n. 1 al presente decreto quale parte integrante e sostanziale;
2. di demandare al Direttore competente:
  - a. tutti i successivi adempimenti per l'esecuzione del presente Decreto, ivi compresa la pubblicazione del presente provvedimento in Amministrazione Trasparente ai sensi dell'art. 39 - comma 1 - lettera a) del D.Lgs. 33/2013 e s.m.i.;
  - b. di provvedere alla pubblicazione dell'avviso di assunzione del presente provvedimento sul Bollettino Ufficiale della Regione Lombardia;
  - c. di provvedere alla trasmissione di copia del presente provvedimento e degli shape file del perimetro rettificato al Comune di Cerro Maggiore e al Parco dei Mughetti, presso il Comune di Origgio, alla Provincia di Varese e alla Direzione Generale Territorio e Sistemi Verdi di Regione Lombardia;
3. di prescrivere al Parco dei Mughetti e al Comune di Cerro Maggiore di integrare ed armonizzare opportunamente la presente rettifica del perimetro negli strumenti di pianificazione e gestione;

4. di dare atto che il presente decreto non comporta riflessi diretti o indiretti sulla situazione economico-finanziaria o sul patrimonio dell'Ente e pertanto non è dovuto il parere di regolarità contabile;
5. di dare atto che il presente procedimento, con riferimento all'Area funzionale di appartenenza, è classificato a rischio basso dalla tabella contenuta nel paragrafo 2.3.5 "Attività a rischio corruzione: mappatura dei processi, identificazione e valutazione del rischio" del PIAO.

**PARERE DI REGOLARITÀ TECNICA/AMMINISTRATIVA**

(inserito nell'atto ai sensi dell'art. 49 del TUEL approvato con D.lgs. n. 267/00)



Favorevole



Contrario

**SI DICHIARA CHE L'ATTO NON COMPORTA RIFLESSI DIRETTI O INDIRETTI SULLA SITUAZIONE ECONOMICO-FINANZIARIA O SUL PATRIMONIO DELL'ENTE E PERTANTO NON È DOVUTO IL PARERE DI REGOLARITÀ CONTABILE**



(inserito nell'atto ai sensi dell'art. 49 del TUEL approvato con D.Lgs. 267/00  
e dell'art. 11 del Regolamento sul Sistema dei Controlli Interni)

**IL DIRETTORE  
DELL'AREA AMBIENTE E TUTELA DEL TERRITORIO  
Dott. Emilio De Vita**

Documento informatico firmato digitalmente ai sensi del T.U. 445/2000 e del D.Lgs 82/2005 e rispettive norme collegate.



# PLIS DEI MUGHETTI




Parco Locale di Interesse  
Sovracomunale  
art. 34, L.R. 86/83 e s.m.i.  
art. 10/all. 1, D.G.R. n. 8/6148 del 12/12/2007

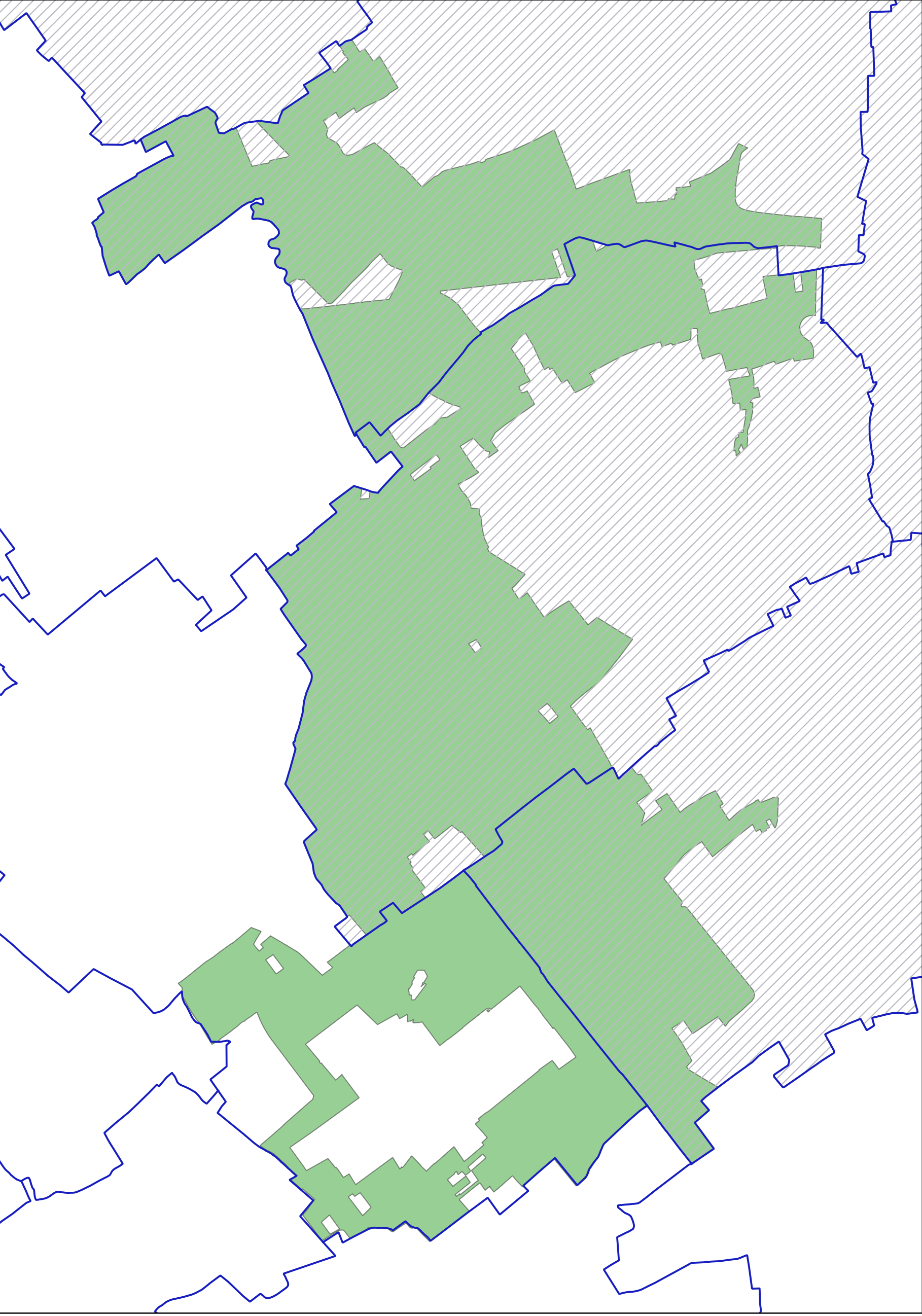
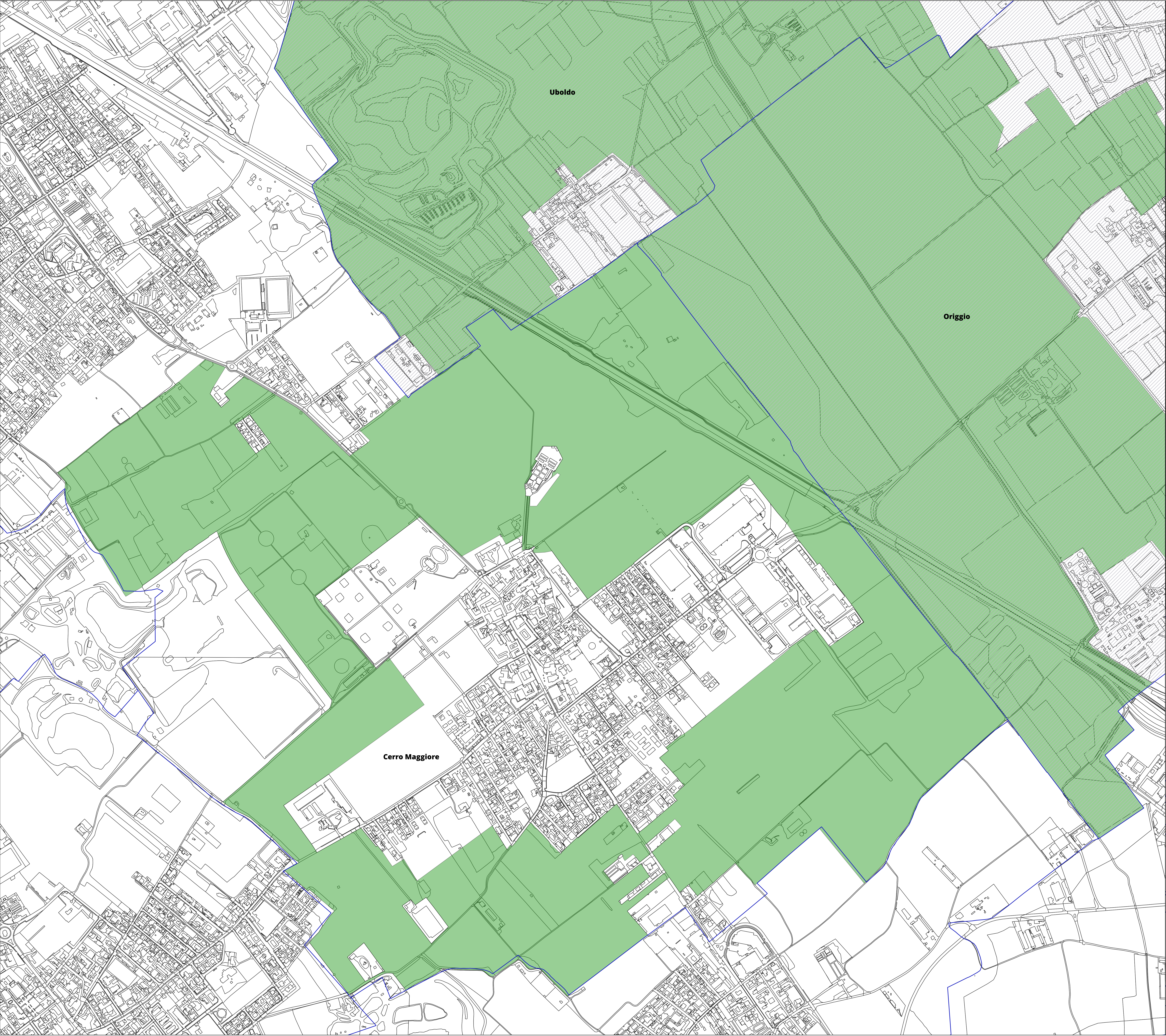
Città Metropolitana di Milano

Rettifica del perimetro nel Comune di  
Cerro Maggiore per variazione della base  
cartografica

## ALLEGATO 1

Scala 1:4.000

-  PLIS dei Mughetti
-  Provincia di Varese
-  Limiti amministrativi comunali (Regione Lombardia 2023)





**PARERE DEL SEGRETARIO GENERALE**  
**sulla proposta di decreto del Sindaco Metropolitano**

Fascicolo 10.4\2023\55

**Oggetto della proposta di decreto:**

Approvazione del perimetro del Parco Locale di Interesse Sovracomunale (PLIS) dei Mughetti rettificato per variazione della base cartografica, ai sensi dell'art.10 "Modifiche al perimetro successive al riconoscimento" dell'Allegato 1 della D.G.R. 12 dicembre 2007, n.8/6148

**PARERE DEL SEGRETARIO GENERALE**

(inserito nell'atto ai sensi del Regolamento sul sistema dei controlli interni)

☒ Favorevole

☐ Contrario

**IL SEGRETARIO GENERALE**

Firmato digitalmente da:

Purcaro Antonio Sebastiano

Firmato il 27/11/2025 17:03

**Seriale Certificato: 4852271**

**Valido dal 12/09/2025 al 12/09/2028**

InfoCamere Qualified Electronic Signature CA

