

Atti del Sindaco Metropolitano

Stato: **PUBBLICATO ATTIVO**

Pubblicazione Nr: **7263/2025**

In Pubblicazione: dal **3/12/2025** al **17/12/2025**

Repertorio Generale: **316/2025** del **03/12/2025**

Data di Approvazione: **3/12/2025**

Protocollo: **222539/2025**

Titolario/Anno/Fascicolo: **10.4/2023/55**

Proponente: CONSIGLIERA DELEGATA AURORA ALMA MARIA IMPIOMBATO ANDREANI

Materia: PARCHI E AREE PROTETTE

OGGETTO: **APPROVAZIONE DEL PERIMETRO DEL PARCO LOCALE DI INTERESSE SOVRACOMUNALE (PLIS) PARCO AGRICOLO NORD EST (P.A.N.E.) RETTIFICATO PER VARIAZIONE NELLA BASE CARTOGRAFICA, AI SENSI DELL'ART.10 "MODIFICHE AL PERIMETRO SUCCESSIVE AL RICONOSCIMENTO" DELL'ALLEGATO 1 DELLA D.G.R. 12 DICEMBRE 2007, N.8/6148**



DECRETO DEL SINDACO METROPOLITANO

Pubblicazione Nr: 7263/2025
In Pubblicazione: dal 03/12/2025 al 17/12/2025
Repertorio Generale: 316/2025 del 03/12/2025
Data Approvazione: 03/12/2025
Protocollo: 222539/2025
Titolario/Anno/Fascicolo: 10.4/2023/55
Proponente: CONSIGLIERA DELEGATA AURORA ALMA MARIA IMPIOMBATO ANDREANI
Materia: PARCHI E AREE PROTETTE
Struttura Organizzativa: AREA AMBIENTE E TUTELA DEL TERRITORIO
Oggetto: APPROVAZIONE DEL PERIMETRO DEL PARCO LOCALE DI INTERESSE SOVRACOMUNALE (PLIS) PARCO AGRICOLO NORD EST (P.A.N.E.) RETTIFICATO PER VARIAZIONE NELLA BASE CARTOGRAFICA, AI SENSI DELL'ART. 10 "MODIFICHE AL PERIMETRO SUCCESSIVE AL RICONOSCIMENTO" DELL'ALLEGATO 1 DELLA D.G.R. 12 DICEMBRE 2007, N.8/6148

DOCUMENTI CON IMPRONTE:

Documento 1 2482_16116^DecretoFirmato.pdf

2bdd5017e23d890c3901bcb3e9720a742bb420b27a01c1a5356844de5d5777a2



Oggetto: Approvazione del perimetro del Parco Locale di Interesse Sovracomunale (PLIS) Parco Agricolo Nord Est (P.A.N.E.) rettificato per variazione nella base cartografica, ai sensi dell'art.10 "Modifiche al perimetro successive al riconoscimento" dell'Allegato 1 della D.G.R. 12 dicembre 2007, n.8/6148

IL SINDACO METROPOLITANO

ACQUISITI i pareri di regolarità tecnica e di regolarità contabile espressi dai Dirigenti competenti, ai sensi dell'art. 49 del T.U. approvato con D.Lvo 267/2000;

DECRETA

- 1) di approvare la proposta di provvedimento redatta all'interno, dichiarandola parte integrante del presente atto;
- 2) di incaricare i competenti Uffici di provvedere agli atti consequenziali;
- 3) di incaricare il Segretario Generale dell'esecuzione del presente decreto.

<p>IL SINDACO</p> <p>AURORA ALMA MARIA IMPOMBATO ANDREANI 2025.12.03 10:53:33</p> <p>CN-AURORA ALMA MARIA IMPOMBATO ANDREANI C-IT 2.5.4.12-AVVICATO 2.5.4.4-IMPOMBATO ANDREANI</p> <p>RSA 2048 bits</p>	<p>IL SEGRETARIO GENERALE</p> <p>Firmato digitalmente da: Dario Gino Rigamonti</p>
--	---



PROPOSTA
di decreto del Sindaco Metropolitano

Fascicolo 10.4/2023/55

DIREZIONE PROPONENTE: AREA AMBIENTE E TUTELA DEL TERRITORIO

Oggetto: Approvazione del perimetro del Parco Locale di Interesse Sovracomunale (PLIS) Parco Agricolo Nord Est (P.A.N.E.) rettificato per variazione della base cartografica, ai sensi dell'art. 10 "Modifiche al perimetro successive al riconoscimento" dell'Allegato 1 della D.G.R. 12 dicembre 2007, n. 8/6148

IL SINDACO METROPOLITANO

Visto il Decreto n. 148/2023 del 13/06/2023 atti. n. 91650/1.9/2023/1 con il quale è stata conferita alla Consigliera Aurora Alma Maria Impiombato Andreani la delega alle materie "Turismo, Marketing Territoriale, Parchi e Aree protette";

PREMESSO:

- che il Parco Locale di Interesse Sovracomunale (PLIS) Parco Agricolo Nord Est (indicato anche come P.A.N.E.) è stato riconosciuto nel 2017 dalla Città Metropolitana di Milano e dalle Province di Lecco e di Monza e Brianza per fusione dei preesistenti PLIS del Molgora e del Rio Vallone;
- che questo ufficio è tenuto a rettificare il perimetro dei Parchi Locali di Interesse Sovracomunale (PLIS) ricadenti nel territorio della Città Metropolitana di Milano, per variazione della base cartografica di riferimento, dalla vecchia Carta Tecnica Regionale (CTR) in scala 1:10.000 al nuovo Database Topografico Regionale (DBT) in scala 1:5.000/2.000;

RICHIAMATA la Nota ns. prot. n. 86705 del 05/06/2023 con la quale l'Ente gestore del PLIS P.A.N.E. ed i Comuni di Basiano, Bussero, Carugate, Masate, e Pessano con Bornago, facenti parte del Parco, sono stati informati dell'avvio del procedimento di revisione del perimetro del PLIS;

PREMESSO che a seguito dell'ampliamento del PLIS P.A.N.E. nel Comune di Gessate, avvenuto con DSM 226 del 12/09/2023, lo stesso Comune di Gessate è stato informato dell'avvio del procedimento di revisione del perimetro del Parco con Nota ns prot. n. 120928 del 15/07/2024;

VISTA la Nota ns. prot. n. 67277 del 08/04/2025 con la quale questo ufficio ha inviato un'ipotesi di perimetro rettificato all'Ente gestore del PLIS ed ai Comuni del Parco di cui sopra, con la richiesta di far pervenire eventuali osservazioni e precisazioni entro trenta giorni dal ricevimento della stessa;

CONSIDERATO che il Comune di Pessano con Bornago, con lettera ns prot. n. 69662 del 10/04/2025 ha chiesto la rettifica di alcune discrepanze del perimetro proposto, e che tale richiesta è stata accolta;

RITENUTO pertanto di approvare il perimetro del PLIS Parco Agricolo Nord Est rettificato, in base al nuovo DBT, nei Comuni di Basiano, Bussero, Carugate, Gessate, Masate e Pessano con Bornago in ottemperanza all'art. 10 "Modifiche al perimetro successive al riconoscimento" dell'Allegato 1 della D.G.R. del 12 dicembre 2007 - n. 8/6148 "Criteri per l'esercizio da parte delle Province della delega

di funzioni in materia di Parchi Locali di Interesse Sovracomunale (art. 34, comma 1, l.r. n. 86/1983; art. 3, comma 58 l.r. 1/2000)”;

DATO ATTO che il presente provvedimento non modifica le modalità di pianificazione e gestione e i contenuti minimi del Programma Pluriennale degli Interventi del Parco Agricolo Nord Est, già approvate con DSM n. 14 del 18/01/2018 e comunicate al Parco con PEC ns prot. n. 26417 del 02/02/2018;

DATO ATTO, altresì, che il presente provvedimento non varia alcuna pianificazione di settore di competenza della Città Metropolitana di Milano;

RICHIAMATI gli atti di programmazione finanziaria dell’Ente (DUP e Bilancio di Previsione) e di gestione (PEG e PIAO);

VISTO l’Allegato 1 contenente nel dettaglio la planimetria che si intende approvare e che è parte integrante del presente atto;

VISTI:

- l’art. 34 della Legge Regionale 30/11/1983 n. 86 e successive modifiche e integrazioni;
- la D.G.R. n. 7/6296 del 01/10/2001 con cui la Regione Lombardia ha trasferito alle Province le funzioni in materia di Parchi Locali di Interesse Sovracomunale;
- il Decreto del Direttore Generale Qualità dell’Ambiente della Regione Lombardia in data 12/12/2001 n. 31148, con il quale viene fissata all’1/1/2002 la decorrenza per l’esercizio da parte delle province lombarde delle funzioni delegate in materia di Parchi Locali di Interesse Sovracomunale;
- la D.G.R. del 12 dicembre 2007 - n. 8/6148 “Criteri per l’esercizio da parte delle Province della delega di funzioni in materia di Parchi Locali di Interesse Sovracomunale (art. 34, comma 1, l.r. n. 86/1983; art. 3, comma 58, l.r. n. 1/2000)”;
- la L.R. n. 32 del 12/10/2015 “Disposizioni per la valorizzazione del ruolo istituzionale della Città metropolitana di Milano e modifiche alla legge regionale 8 luglio 2015, n. 19 (Riforma del sistema delle autonomie della Regione e disposizioni per il riconoscimento della specificità dei Territori montani in attuazione della legge 7 aprile 2014, n. 56 “Disposizioni sulle Città metropolitane, sulle Province, sulle unioni e fusioni di comuni”)”, come modificata dalla L.R. n. 3 del 26/02/2016, con la quale la Regione Lombardia ha confermato in capo alla Città Metropolitana di Milano determinate funzioni già conferite alla Provincia di Milano;

VISTI altresì:

- la Legge 56/2014;
- le disposizioni recate dal T.U. in materia di Comuni, approvate con Decreto Lgs.18.08.2000 n. 267 “Testo Unico delle leggi sull’ordinamento degli Enti Locali”, per quanto compatibili con la Legge n.56/2014;
- lo Statuto della Città metropolitana di Milano;

D E C R E T A

1. di approvare il perimetro del Parco Locale di Interesse Sovracomunale (PLIS) Parco Agricolo Nord Est (P.A.N.E.) rettificato per variazione della base cartografica, ai sensi dell’art. 10 “Modifiche al perimetro successive al riconoscimento” dell’Allegato 1 della D.G.R. 12 dicembre 2007, n. 8/6148”, come da planimetria allegata con il n. 1 al presente decreto quale parte integrante e sostanziale;
2. di demandare al Direttore competente:
 - a. tutti i successivi adempimenti per l’esecuzione del presente Decreto, ivi compresa la pubblicazione del presente provvedimento in Amministrazione Trasparente ai sensi dell’art. 39 - comma 1 - lettera a) del D.Lgs. 33/2013 e s.m.i.;
 - b. di provvedere alla pubblicazione dell’avviso di assunzione del presente provvedimento sul Bollettino Ufficiale della Regione Lombardia;

- c. di provvedere alla trasmissione di copia del presente provvedimento e degli shape file del perimetro rettificato al Parco Agricolo Nord Est, ai Comuni di Basiano, Bussero, Carugate, Gessate, Masate e Pessano con Bornago, alle Province di Lecco e di Monza e Brianza e alla Direzione Generale Territorio e Sistemi Verdi di Regione Lombardia;
3. di prescrivere al Parco Agricolo Nord Est e ai Comuni di Basiano, Bussero, Carugate, Gessate, Masate e Pessano con Bornago di integrare ed armonizzare opportunamente la presente rettifica del perimetro negli strumenti di pianificazione e gestione;
 4. di dare atto che il presente provvedimento non modifica le modalità di pianificazione e gestione e i contenuti minimi del Programma Pluriennale degli Interventi del Parco Agricolo Nord Est, già approvate con DSM n. 14 del 18/01/2018 e comunicate al Parco con PEC ns prot. n. 26417 del 02/02/2018;
 5. di dare atto che il presente decreto non comporta riflessi diretti o indiretti sulla situazione economico-finanziaria o sul patrimonio dell'Ente e pertanto non è dovuto il parere di regolarità contabile;
 6. di dare atto che il presente procedimento, con riferimento all'Area funzionale di appartenenza, è classificato a rischio basso dalla tabella contenuta nel paragrafo 2.3.5 "Attività a rischio corruzione: mappatura dei processi, identificazione e valutazione del rischio" del PIAO.

PARERE DI REGOLARITÀ TECNICA/AMMINISTRATIVA

(inserito nell'atto ai sensi dell'art. 49 del TUEL approvato con D.lgs. n. 267/00)



Favorevole



Contrario

SI DICHIARA CHE L'ATTO NON COMPORTA RIFLESSI DIRETTI O INDIRETTI SULLA SITUAZIONE ECONOMICO-FINANZIARIA O



SUL PATRIMONIO DELL'ENTE E PERTANTO NON È DOVUTO IL PARERE DI REGOLARITÀ CONTABILE

(inserito nell'atto ai sensi dell'art. 49 del TUEL approvato con D.Lgs. 267/00
e dell'art. 11 del Regolamento sul Sistema dei Controlli Interni)

**IL DIRETTORE
DELL'AREA AMBIENTE E TUTELA DEL TERRITORIO
Dott. Emilio De Vita**

Documento informatico firmato digitalmente ai sensi del T.U. 445/2000 e del D.Lgs 82/2005 e rispettive norme collegate.

PLIS PARCO AGRICOLO NORD EST




Parco Locale di Interesse
Sovracomunale
art. 34, L.R. 86/83 e s.m.i.
art. 10/all. 1, D.G.R. n. 8/6148 del 12/12/2007

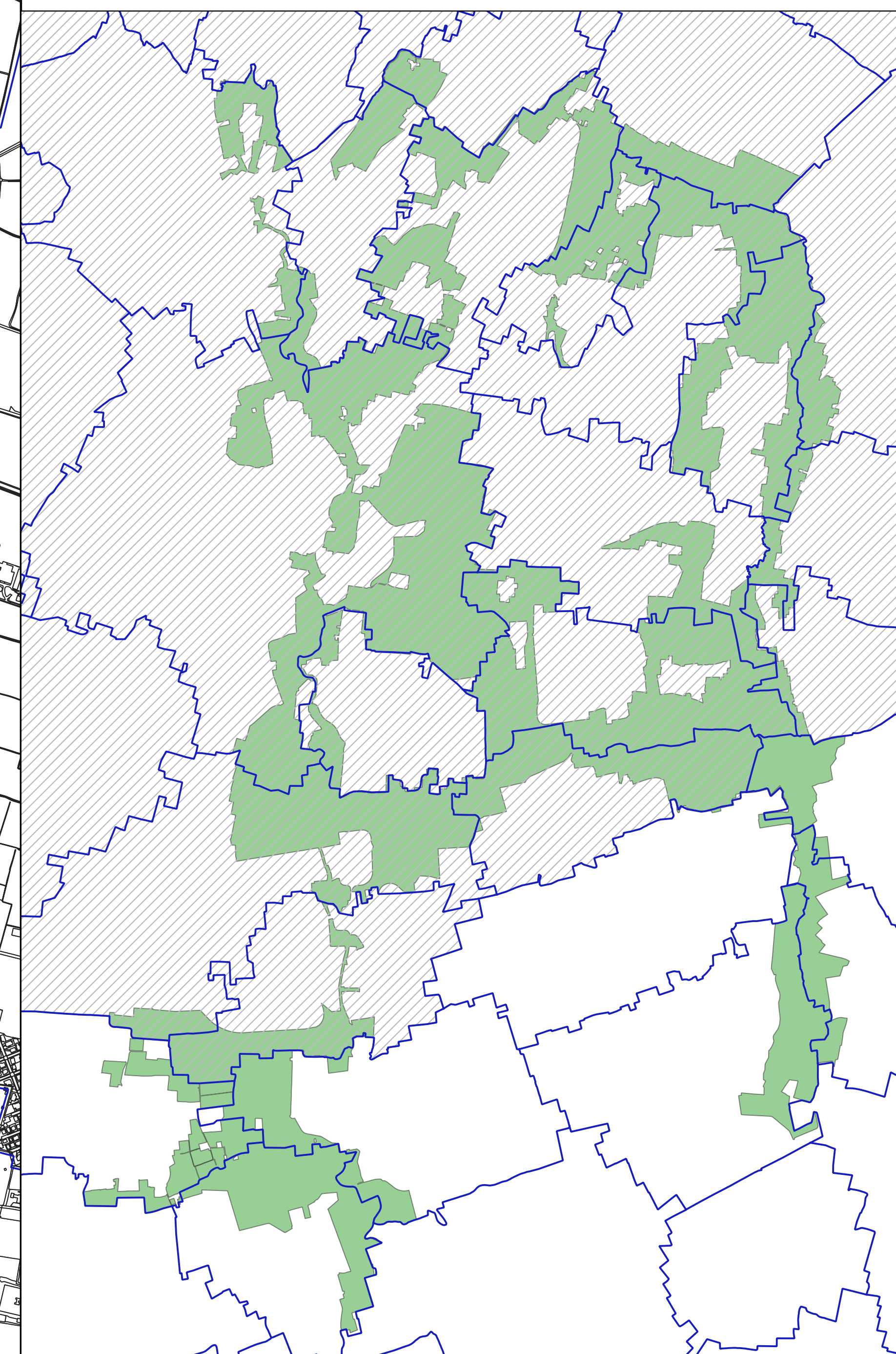
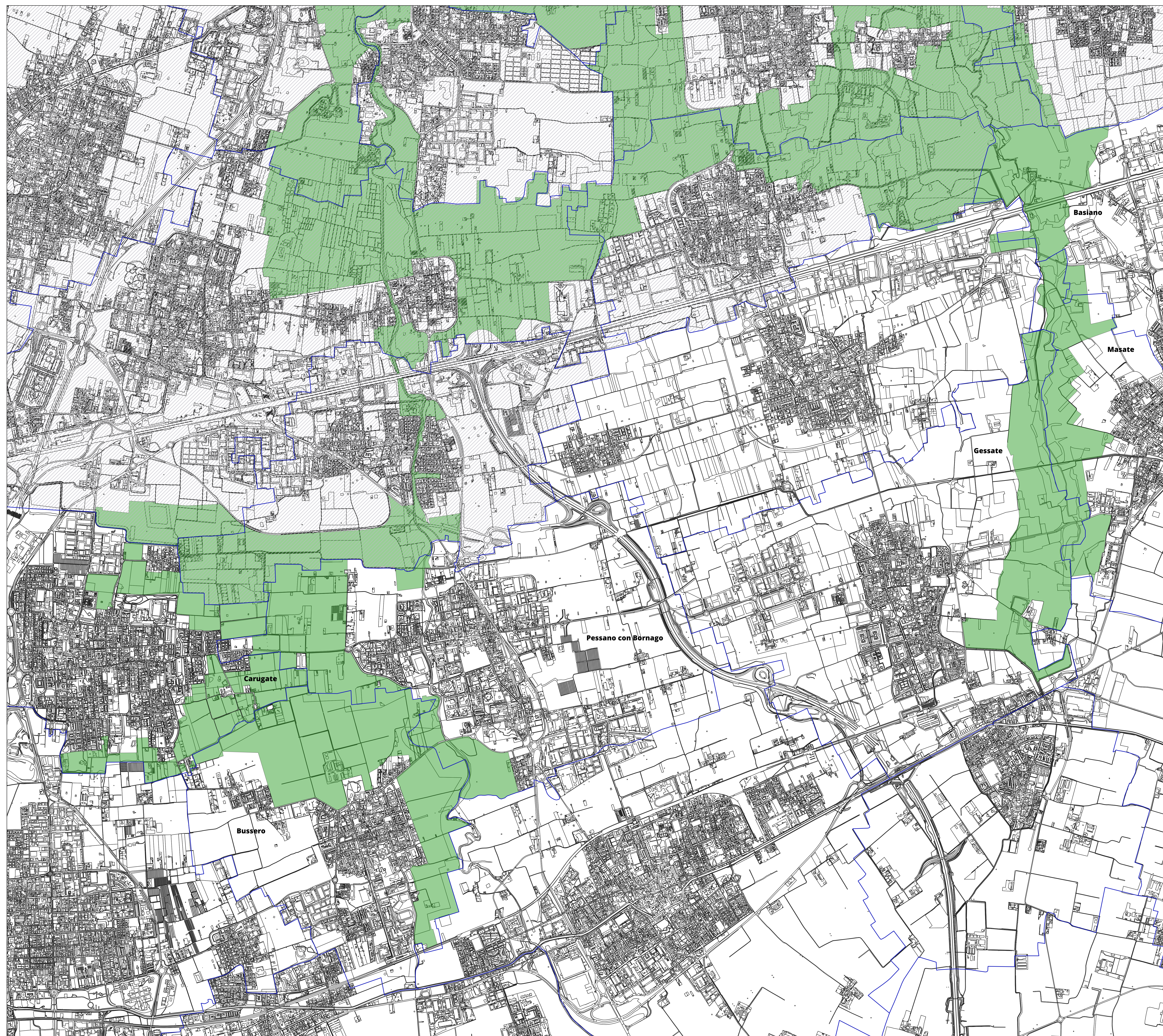
Città Metropolitana di Milano

Rettifica del perimetro nei Comuni di
Basiano, Bussero, Carugate, Gessate, Masate e
Pessano con Bornago per variazione della base
cartografica

ALLEGATO 1

Scala 1:11.000

-  PLIS Parco Agricolo Nord Est
-  Provincia di Monza e Brianza
-  Limiti amministrativi comunali (Regione Lombardia 2023)





PARERE DEL SEGRETARIO GENERALE
sulla proposta di decreto del Sindaco Metropolitano

Fascicolo 10.4\2023\55

Oggetto della proposta di decreto:

Approvazione del perimetro del Parco Locale di Interesse Sovracomunale (PLIS) Parco Agricolo Nord Est (P.A.N.E.) rettificato per variazione nella base cartografica, ai sensi dell'art.10 "Modifiche al perimetro successive al riconoscimento" dell'Allegato 1 della D.G.R. 12 dicembre 2007, n.8/6148

PARERE DEL SEGRETARIO GENERALE

(inserito nell'atto ai sensi del Regolamento sul sistema dei controlli interni)

☒ Favorevole

☐ Contrario

IL SEGRETARIO GENERALE