

DECISIONE DI ESECUZIONE (UE) 2015/2369 DELLA COMMISSIONE**del 26 novembre 2015****che adotta il nono aggiornamento dell'elenco dei siti di importanza comunitaria per la regione biogeografica continentale***[notificata con il numero C(2015) 8191]*

LA COMMISSIONE EUROPEA,

visto il trattato sul funzionamento dell'Unione europea,

vista la direttiva 92/43/CEE del Consiglio, del 21 maggio 1992, relativa alla conservazione degli habitat naturali e seminaturali e della flora e della fauna selvatiche ⁽¹⁾, in particolare l'articolo 4, paragrafo 2, terzo comma,


considerando quanto segue:

- (1) La regione biogeografica continentale, di cui all'articolo 1, lettera c), punto iii), della direttiva 92/43/CEE, comprende il territorio dell'Unione del Lussemburgo e parti dei territori dell'Unione di Belgio, Bulgaria, Repubblica ceca, Danimarca, Germania, Francia, Italia, Austria, Polonia, Romania, Slovenia, Croazia e Svezia, secondo quanto specificato nella mappa biogeografica approvata il 20 aprile 2005 dal comitato istituito in virtù dell'articolo 20 di detta direttiva (di seguito «comitato Habitat»).
- (2) Con la decisione 2004/798/CE della Commissione ⁽²⁾ è stato adottato l'elenco provvisorio dei siti di importanza comunitaria per la regione biogeografica continentale, ai sensi della direttiva 92/43/CEE. Tale elenco è stato aggiornato da ultimo dalla decisione di esecuzione (UE) 2015/69 della Commissione ⁽³⁾.
- (3) I siti compresi nell'elenco dei siti di importanza comunitaria per la regione biogeografica continentale fanno parte della rete Natura 2000, che riveste un ruolo fondamentale per la tutela della biodiversità nell'Unione. Al fine di compiere ulteriori progressi nell'istituzione effettiva della rete Natura 2000 e nell'ambito di un adattamento dinamico della rete, gli elenchi dei siti di importanza comunitaria sono riveduti periodicamente.
- (4) Da febbraio 2014 gli Stati membri hanno proposto ulteriori siti di importanza comunitaria per la regione biogeografica continentale ai sensi dell'articolo 1 della direttiva 92/43/CEE. Gli Stati membri hanno inoltre proposto di modificare le informazioni relative ai siti contenute nell'elenco dei siti di interesse comunitario per la regione biogeografica continentale.
- (5) Sulla base dell'elenco proposto, redatto dalla Commissione con l'accordo di ciascuno degli Stati membri interessati, in cui sono identificati anche i siti che ospitano tipi di habitat naturali prioritari o specie prioritarie, dovrebbe essere adottato l'elenco aggiornato dei siti selezionati quali siti di importanza comunitaria per la regione biogeografica continentale. L'articolo 4, paragrafo 4, e l'articolo 6, paragrafo 1, della direttiva 92/43/CEE si applicano ai nuovi siti inclusi nell'elenco.
- (6) Grazie alla sorveglianza attuata a norma dell'articolo 11 della direttiva 92/43/CEE, le conoscenze sulla presenza e sulla distribuzione dei tipi di habitat naturali e delle specie sono in continua evoluzione. La valutazione e la selezione dei siti a livello dell'Unione sono state quindi effettuate utilizzando i migliori dati disponibili in quel momento.
- (7) Alcuni Stati membri non hanno proposto siti sufficienti per soddisfare le prescrizioni della direttiva 92/43/CEE relativamente a taluni tipi di habitat e a talune specie. Inoltre, le conoscenze sulla presenza e sulla distribuzione di alcuni tipi di habitat naturali tra quelli elencati nell'allegato I e di alcune specie tra quelle elencate nell'allegato II della direttiva 92/43/CEE presentano ancora delle lacune. La rete Natura 2000 non può pertanto essere considerata completa riguardo a tali tipi di habitat e specie.
- (8) Per motivi di chiarezza e trasparenza è opportuno abrogare la decisione di esecuzione (UE) 2015/69.
- (9) Le misure di cui alla presente decisione sono conformi al parere del comitato Habitat,

⁽¹⁾ GUL 206 del 22.7.1992, pag. 7.

⁽²⁾ Decisione 2004/798/CE della Commissione, del 7 dicembre 2004, che stabilisce, ai sensi della direttiva 92/43/CEE del Consiglio, l'elenco di siti di importanza comunitaria per la regione biogeografica continentale (GUL 382 del 28.12.2004, pag. 1).

⁽³⁾ Decisione di esecuzione (UE) 2015/69 della Commissione, del 3 dicembre 2014, che adotta l'ottavo aggiornamento dell'elenco dei siti di importanza comunitaria per la regione biogeografica continentale (GUL 18 del 23.1.2015, pag. 1).



HA ADOTTATO LA PRESENTE DECISIONE:

Articolo 1

Il nono aggiornamento dell'elenco dei siti di importanza comunitaria per la regione biogeografica continentale è adottato come da allegato.

Articolo 2

La decisione di esecuzione (UE) 2015/69 è abrogata.

Articolo 3

Gli Stati membri sono destinatari della presente decisione.

Fatto a Bruxelles, il 26 novembre 2015

Per la Commissione
Karmenu VELLA
Membro della Commissione



ALLEGATO

Nono aggiornamento dell'elenco dei siti di importanza comunitaria per la regione biogeografica continentale


Ciascun sito di importanza comunitaria (SIC) è identificato dalle informazioni fornite nel formulario «Natura 2000», comprendenti la mappa corrispondente, trasmesse dalle autorità nazionali competenti in conformità dell'articolo 4, paragrafo 1, secondo comma, della direttiva 92/43/CEE.

La tabella in appresso riporta le seguenti informazioni:

- A: codice del SIC, composto da nove caratteri, di cui i primi due rappresentano il codice ISO dello Stato membro;
 B: denominazione del SIC;
 C: * = presenza nel SIC di almeno un tipo di habitat naturale e/o specie prioritari ai sensi dell'articolo 1 della direttiva 92/43/CEE;
 D: superficie in ettari o lunghezza in km del SIC;
 E: coordinate geografiche del SIC (latitudine e longitudine) in gradi decimali.

Tutte le informazioni riportate nell'elenco dell'Unione in appresso si basano sui dati proposti, trasmessi e convalidati da Belgio, Bulgaria, Croazia, Repubblica ceca, Danimarca, Germania, Francia, Italia, Lussemburgo, Austria, Polonia, Romania, Slovenia e Svezia.


A	B	C	D		E	
			Superficie del SIC (ha)	Lunghezza del SIC (km)	Longitudine	Latitudine
Codice del SIC	Denominazione del SIC	*			Coordinate geografiche del SIC	
AT1101112	Nickelsdorfer Haidel	*	12,1		17,0508	47,9556
AT1102112	Zurndorfer Eichenwald und Hutweide	*	153,4		17,0039	47,96
AT1103112	Parndorfer Heide	*	7,38		16,8694	47,9969
AT1104212	Fronwiesen und Johannesbach	*	47,88		16,5158	47,9331
AT1106218	Siegendorfer Pußta und Heide	*	27,86		16,5833	47,7806
AT1108813	Bernstein — Lockenhaus — Rechnitz	*	24 586,2097		16,3556	47,3792
AT1110137	Neusiedler See — Nordöstliches Leithagebirge	*	57 124,56		16,7725	47,8433
AT1114813	Südburgenländisches Hügel- und Terrassenland	*	13 999,1		16,4206	47,0678
AT1115415	Naturwaldreservat Lange Leitn, Neckenmarkt		28,95		16,5294	47,6392
AT1122916	Lafnitztal	*	590,57		16,1053	47,0664
AT1123323	Mattersburger Hügelland	*	3 060,87		16,4	47,7
AT1201A00	Waldviertler Teich-, Heide- und Moorlandschaft	*	13 722,12		15,1389	48,7986
AT1202000	March-Thaya-Auen	*	8 879,95		16,9458	48,5417




A	B	C	D	E
HR2001390	Brajkovo brdo		10,1211	15,446083 45,5144
HR2001391	Brebornica	*	74,6241	15,610122 45,29838
HR2001392	Ljubeščica		13,0979	16,393586 46,16512
HR2001393	Nurkovac		12,5417	17,611175 45,31701
HR2001401	Pečina — prtok Slunjčice	*	1,2361	15,609 45,078
HR2001402	Radočaji	*	0,6306	15,645 45,108
HR2001403	Bijela		83,1716	17,103 45,51
HR2001404	Glogovnica		3,2126	16,582 46,069
HR2001405	Lonja		4,3241	16,296 46,072
HR2001406	Maja		24,5455	16,165 45,268
HR2001407	Orljavica		29,9574	17,541 45,341
HR2001408	Livade uz Bednju I		224,0488	15,961 46,238
HR2001409	Livade uz Bednju II		1 143,2497	16,126446 46,23525
HR2001410	Livade uz Bednju III		303,2571	16,352 46,176
HR2001411	Livade uz Bednju IV		19,4126	16,473784 46,22258
HR2001412	Livade uz Bednju V		113,6267	16,556 46,239
HR2001414	Spačvanski bazen		38 212,0044	18,926202 45,0598
HR2001415	Spačva JZ	*	5 336,9558	18,868 44,969
HR2001416	Brezovica-Jelik	*	441,2609	17,092291 46,07065
HR2001500	Stepska staništa kod Bapske	*	77,5168	19,268 45,197
HR2001501	Stepska staništa kod Opatovca	*	42,0585	19,160976 45,25058
HR2001502	Stepska staništa kod Šarengrada	*	33,7313	19,317 45,212
HR2001503	Potok Bregana		16,89	15,685 45,842
HR5000014	Gornji tok Drave (od Donje Dubrave do Terezinog polja)	*	23 037,0406	17,086823 46,14185
HR5000015	Srednji tok Drave (od Terezinog polja do Donjeg Miholjca)	*	13 570,4921	17,733 45,821
HR5000019	Gorski kotar i sjeverna Lika	*	217 232,5008	14,881605 45,2838
IT1110001	Rocca di Cavour		76	7,378 44,781




A	B	C	D		E	
IT1110002	Collina di Superga	*	747		7,7706	45,0697
IT1110004	Stupinigi	*	1731		7,592	44,981
IT1110005	Vauda	*	2654		7,6509	45,2503
IT1110009	Bosco del Vaj e «Bosc Grand»	*	1 347		7,9289	45,1114
IT1110014	Stura di Lanzo	*	688		7,5647	45,2203
IT1110015	Confluenza Po — Pellice	*	146		7,561	44,811
IT1110016	Confluenza Po — Maira	*	178		7,646	44,838
IT1110017	Lanca di Santa Marta (Confluenza Po — Banna)	*	164		7,6956	44,9514
IT1110018	Confluenza Po — Orco — Malone	*	312		7,8661	45,1839
IT1110019	Baraccone (confluenza Po — Dora Baltea)	*	1 574		8,0411	45,1781
IT1110020	Lago di Viverone	*	926		8,0311	45,4178
IT1110024	Lanca di San Michele	*	228		7,6783	44,8675
IT1110025	Po morto di Carignano	*	503		7,696667	44,89639
IT1110034	Laghi di Meugliano e Alice	*	283		7,785	45,456
IT1110035	Stagni di Poirino — Favari	*	1 844		7,792	44,923
IT1110036	Lago di Candia	*	335		7,9089	45,3281
IT1110047	Scarmagno — Torre Canavese (morena destra d'Ivrea)	*	1 876		7,814722	45,36806
IT1110050	Mulino Vecchio (fascia fluviale del Po)	*	414		7,971	45,256
IT1110051	Peschiere e Laghi di Pralormo		141		7,829	44,8287
IT1110061	Lago di Maglione	*	17		7,995	45,345
IT1110062	Stagno Interrato di Settimo Rottaro	*	22		7,977	45,401
IT1110063	Boschi e Paludi di Bellavista	*	95		7,864	45,442
IT1110064	Palude di Romano Canavese	*	35		7,858374	45,39529
IT1110079	La Mandria	*	3 379		7,5739	45,1631
IT1110084	Boschi umidi e stagni di Cumiana	*	23		7,398621	44,95695
IT1120002	Bosco della Partecipanza di Trino	*	1 075		8,254722	45,225
IT1120004	Baraggia di Rovasenda	*	1 178		8,301	45,578



A	B	C	D		E	
IT1120005	Garzaia di Carisio	*	103		8,2003	45,4225
IT1120007	Palude di S. Genuario		426		8,183	45,223
IT1120008	Fontana Gigante (Tricerro)	*	311		8,286625	45,23382
IT1120010	Lame del Sesia e Isolone di Oldenico	*	934		8,3975	45,41917
IT1120013	Isolotto del Ritano (Dora Baltea)	*	253		8,001111	45,23139
IT1120014	Garzaia del Rio Druma	*	128		8,312	45,4539
IT1120016	Laghetto di Sant'Agostino	*	21		8,282	45,785
IT1120023	Isola di Santa Maria	*	721		8,14	45,174
IT1120030	Sponde fluviali di Palazzolo vercellese	*	243		8,236717	45,16971
IT1130001	La Bessa	*	734		8,035	45,486
IT1130003	Baraggia di Candelo	*	604		8,159	45,531
IT1130004	Lago di Bertignano (Viverone) e stagno presso la strada per Roppolo	*	26		8,065402	45,42932
IT1140001	Fondo Toce	*	361		8,478388	45,93889
IT1150001	Valle del Ticino	*	6 597		8,728109	45,49903
IT1150002	Lagoni di Mercurago	*	472		8,552	45,731
IT1150003	Palude di Casalbeltrame	*	651		8,5018	45,4275
IT1150004	Canneti di Dormelletto	*	153		8,5797	45,427
IT1150005	Agogna Morta (Borgolavezzaro)		13		8,661	45,304
IT1150007	Baraggia di Piano Rosa	*	1 194		8,437086	45,61968
IT1150008	Baraggia di Bellinzago	*	119		8,606	45,565
IT1160003	Oasi di Crava Morozzo	*	299		7,7322	44,4214
IT1160009	Confluenza Po — Bronda	*	136		7,455	44,68306
IT1160010	Bosco del Merlino		354		7,716	44,7974
IT1160011	Parco di Racconigi e Boschi lungo il Torrente Maira	*	326		7,663	44,78
IT1160012	Boschi e Rocche del Roero	*	1 704		7,885556	44,73417
IT1160013	Confluenza Po — Varaita	*	171		7,597	44,82
IT1160029	Colonie di chiroterri di S. Vittoria e Monticello d'Alba		17		7,946	44,7



A	B	C	D		E	
IT1160036	Stura di Demonte	*	1 174		7,359	44,306
IT1170001	Rocchetta Tanaro	*	126		8,319	44,858
IT1170002	Valmanera	*	2 190		8,172	44,952
IT1170003	Stagni di Belangero (Asti)	*	591		8,195	44,863
IT1170005	Vernetto di Rocchetta Tanaro	*	10		8,35535	44,8504
IT1180002	Torrente Orba	*	506		8,655	44,779
IT1180004	Greto dello Scrivia	*	2 241		8,847163	44,80642
IT1180005	Ghiaia Grande (Fiume Po)	*	462		8,318	45,152
IT1180009	Strette della Val Borbera	*	1 665		9,018	44,728
IT1180010	Langhe di Spigno Monferrato	*	2 512		8,293763	44,50875
IT1180011	Massiccio dell'Antola — Monte Carmo — Monte Legna	*	5 993		9,157222	44,59333
IT1180017	Bacino del Rio Miseria	*	2 094		8,507778	44,51111
IT1180027	Confluenza Po — Sesia — Tanaro	*	4 061		8,6069	45,09
IT1180031	Basso Scrivia	*	921	9	8,868703	44,96179
IT1180032	Bric Montariolo		545	5,8	8,674814	44,98166
IT1320425	Piana Crixia	*	801		8,266667	44,50833
IT1321205	Rocchetta Cairo	*	156		8,291667	44,43333
IT1321313	Foresta della Deiva — Torrente Erro	*	886		8,466667	44,475
IT1330213	Conglomerato di Vobbia	*	2 976		9	44,6
IT1330223	Rio di Vallenzone	*	118		9,094444	44,61389
IT1330620	Pian della Badia (Tiglieto)	*	249		8,6	44,53333
IT1330905	Parco dell'Antola	*	2 653		9,196944	44,5875
IT1330925	Rio Pentemina	*	294		9,102	44,534
IT1331012	Lago Marcotto — Roccabruna — Gifarco — Lago della Nave	*	2 159		9,333333	44,53333
IT1331019	Lago Brugnato	*	767		9,2	44,53333
IT1331104	Parco dell'Aveto	*	6 903		9,433333	44,48333
IT2010006	Lago di Biandronno	*	134		8,703889	45,82722




A	B	C	D		E	
IT2010007	Palude Brabbia	*	460		8,722778	45,79028
IT2010008	Lago di Comabbio	*	467		8,691389	45,76167
IT2010009	Sorgenti del Rio Capricciosa	*	76		8,620833	45,74417
IT2010010	Brughiera del Vigano		510		8,68	45,687
IT2010011	Paludi di Arsago	*	543		8,728889	45,70056
IT2010012	Brughiera del Dosso		455		8,697222	45,65278
IT2010013	Ansa di Castelnovate	*	302		8,666389	45,63806
IT2010014	Turbigaccio, Boschi di Castelletto e Lanca di Bernate	*	2 481		8,756	45,506
IT2010015	Palude Bruschera	*	164		8,586111	45,76167
IT2010017	Palude Bozza — Monvallina	*	21		8,623	45,839
IT2010020	Torbiera di Cavagnano		6,02		8,876	45,908
IT2010021	Sabbie d'Oro	*	22		8,626	45,834
IT2010022	Alnete del Lago di Varese	*	296		8,795833	45,795
IT2020002	Sasso Malascarpa	*	328		9,328333	45,85056
IT2020003	Palude di Albate	*	74		9,09	45,76556
IT2020004	Lago di Montorfano	*	84		9,138889	45,78361
IT2020005	Lago di Alserio	*	488		9,2175	45,79139
IT2020006	Lago di Pusiano	*	659		9,270278	45,80028
IT2020007	Pineta pedemontana di Appiano Gentile		220		8,936667	45,74417
IT2020008	Fontana del Guercio	*	35		9,197	45,724
IT2020011	Spina verde	*	855		9,0575	45,80694
IT2030004	Lago di Olginate	*	78		9,423333	45,79528
IT2030005	Palude di Brivio	*	300		9,443	45,764
IT2030006	Valle S. Croce e Valle del Curone	*	1 213		9,366111	45,71444
IT2030007	Lago di Sartirana	*	28		9,425833	45,71556
IT2050001	Pineta di Cesate		182		9,089444	45,59444
IT2050002	Boschi delle Groane		726		9,115	45,64444
IT2050003	Valle del Rio Pegorino		122		9,295556	45,66611




A	B	C	D	E
IT2050004	Valle del Rio Cantalupo		70	9,28 45,66222
IT2050005	Boschi della Fagiana	*	1 044	8,830556 45,42667
IT2050006	Bosco di Vanzago		193	8,972222 45,51917
IT2050007	Fontanile Nuovo		40	9,007222 45,46472
IT2050008	Bosco di Cusago		13	9,008611 45,44778
IT2050009	Sorgenti della Muzzetta	*	136	9,364722 45,46028
IT2050010	Oasi di Lacchiarella	*	37	9,170833 45,32583
IT2050011	Oasi Le Foppe di Trezzo sull'Adda	*	9,67	9,499167 45,61778
IT2060010	Valle del Freddo	*	72	10,023 45,798
IT2060013	Fontanile Brancaleone	*	12	9,665833 45,52139
IT2060014	Boschetto della Cascina Campagna		5,33	9,8811 45,4657
IT2060015	Bosco de l'Isola	*	92	9,885833 45,43056
IT2070020	Torbiere d'Iseo	*	362	10,02983 45,6454
IT2080001	Garzaia di Celpenchio	*	140	8,598611 45,23556
IT2080002	Basso corso e sponde del Ticino	*	8564	8,933056 45,31333
IT2080003	Garzaia della Verminesca	*	162	8,626667 45,22139
IT2080004	Palude Loja	*	40	8,644722 45,20056
IT2080005	Garzaia della Rinalda	*	38	8,593333 45,16083
IT2080006	Garzaia di S. Alessandro	*	266	8,685556 45,17556
IT2080007	Garzaia del Bosco Basso	*	41	8,645833 45,11889
IT2080008	Boschetto di Scaldasole		101	8,886667 45,13556
IT2080009	Garzaia della Cascina Notizia	*	73	8,758333 45,11444
IT2080010	Garzaia di Sartirana	*	190	8,6574 45,0812
IT2080011	Abbazia Acqualunga	*	176	8,726389 45,055
IT2080012	Garzaia di Gallia	*	107	8,839167 45,08778
IT2080013	Garzaia della Cascina Portalupa	*	5,42	8,7918 45,3061
IT2080014	Boschi Siro Negri e Moriano	*	1 352	9,057222 45,21556



A	B	C	D		E	
IT2080015	San Massimo	*	462		8,974444	45,19583
IT2080016	Boschi del Vignolo	*	260		8,949167	45,2125
IT2080017	Garzaia di Porta Chiossa	*	80		9,211389	45,23333
IT2080018	Garzaia della Carola	*	32		9,1675	45,23889
IT2080019	Boschi di Vaccarizza	*	465		9,248056	45,14333
IT2080020	Garzaia della Roggia Torbida	*	14		9,108056	45,07694
IT2080021	Monte Alpe	*	320		9,297222	44,81028
IT2080023	Garzaia di Cascina Villarasca	*	53		9,104444	45,3
IT2090001	Monticchie	*	238		9,648333	45,14333
IT2090002	Boschi e Lanca di Comazzo	*	266		9,473056	45,43611
IT2090003	Bosco del Mortone	*	64		9,452222	45,3875
IT2090004	Garzaia del Mortone	*	35		9,438056	45,39028
IT2090005	Garzaia della Cascina del Pioppo	*	6,73		9,446944	45,37222
IT2090006	Spagge fluviali di Boffalora	*	172		9,4725	45,36417
IT2090007	Lanca di Soltarico	*	160		9,5714	45,2874
IT2090008	La Zerbaglia	*	553		9,6375	45,27583
IT2090009	Morta di Bertonico	*	48		9,6701	45,2482
IT2090010	Adda Morta	*	191		9,71631	45,2167
IT2090011	Bosco Valentino	*	59		9,763	45,2055
IT20A0001	Morta di Pizzighettone	*	42		9,7968	45,1773
IT20A0002	Naviglio di Melotta	*	237		9,799722	45,38917
IT20A0003	Palata Menasciutto	*	75		9,715833	45,40361
IT20A0004	Le Bine	*	144		10,440833	45,13889
IT20A0006	Lanche di Azzanello	*	141		9,9381	45,3238
IT20A0007	Bosco della Marisca	*	102		9,888611	45,35528
IT20A0008	Isola Uccellanda	*	76		9,9131	45,338
IT20A0013	Lanca di Gerole	*	476		10,262	45,014




A	B	C	D		E	
IT20A0014	Lancone di Gussola	*	114		10,350278	45,00417
IT20A0015	Bosco Ronchetti	*	210		10,126	45,038
IT20A0016	Spiaggioni di Spinadesco	*	825		9,936389	45,12139
IT20A0017	Scolmatore di Genivolta	*	72		9,905278	45,33583
IT20A0018	Cave Danesi	*	322		9,8125	45,42361
IT20A0019	Barco	*	67		9,8872	45,383
IT20A0020	Gabbioneta	*	111		10,226389	45,21889
IT20B0001	Bosco Foce Oglio	*	306		10,669444	45,03611
IT20B0002	Valli di Mosio	*	66		10,469444	45,1575
IT20B0003	Lanca Cascina S. Alberto	*	105		10,607222	45,03944
IT20B0004	Lanche di Gerra Gavazzi e Runate	*	158		10,352778	45,17083
IT20B0005	Torbiere di Marcaria	*	93		10,540833	45,11889
IT20B0006	Isola Boscone	*	139		11,234444	45,04083
IT20B0007	Isola Boschina	*	39		11,148889	45,04944
IT20B0010	Vallazza	*	530		10,831111	45,12889
IT20B0011	Bosco Fontana	*	236		10,743889	45,20139
IT20B0012	Complesso morenico di Castellaro Lagusello	*	271		10,634444	45,36583
IT20B0014	Chiavica del Moro	*	25		10,901667	45,10972
IT20B0015	Pomponesco	*	62		10,5975	44,91972
IT20B0016	Ostiglia	*	127		11,099722	45,10444
IT20B0017	Ansa e Valli del Mincio	*	1 517		10,74	45,16278
IT3210003	Laghetto del Frassino	*	78	4	10,666944	45,4375
IT3210008	Fontanili di Povegliano		118	6	10,900278	45,3425
IT3210012	Val Galina e Progno Borago	*	989	21	10,993889	45,50111
IT3210013	Palude del Busatello		443	18	11,088611	45,11111
IT3210014	Palude del Feniletto — Sguazzo del Vallese		167	8	11,1129	45,3181
IT3210015	Palude di Pellegrina		111	7	11,013889	45,22861




A	B	C	D		E	
IT3210016	Palude del Brusà — Le Vallette		171	10	11,219995	45,1697
IT3210018	Basso Garda		1 431	20	10,681944	45,46417
IT3210019	Sguazzo di Rivalunga		186	6	11,105	45,34861
IT3210042	Fiume Adige tra Verona Est e Badia Polesine	*	2 090	149	11,26661	45,2508
IT3220005	Ex Cave di Casale — Vicenza		36	3	11,586667	45,52472
IT3220008	Buso della rana		0,64		11,361	45,6504
IT3220037	Colli Berici	*	12 906	97,61	11,499167	45,43389
IT3220038	Torrente Valdiezza	*	33	17	11,445142	45,55692
IT3220039	Biotopo «Le Poscole»		149	11	11,385	45,61139
IT3220040	Bosco di Dueville e risorgive limitrofe	*	715	279	11,5204	45,5621
IT3240002	Colli Asolani	*	2 202	34	11,95	45,81833
IT3240004	Montello	*	5 069	40	12,125	45,81528
IT3240005	Perdonanze e corso del Monticano	*	364	41	12,265556	45,97056
IT3240006	Bosco di Basalghelle		14	2	12,521111	45,83
IT3240008	Bosco di Cessalto		28	3	12,619573	45,6988
IT3240012	Fontane Bianche di Lancenigo	*	64	4	12,282778	45,71083
IT3240014	Laghi di Revine	*	119	7	12,228611	45,9875
IT3240015	Palù' del Quartiere del Piave		692	21	12,097778	45,88
IT3240016	Bosco di Gaiarine		2,11	1	12,492105	45,8608
IT3240017	Bosco di Cavalier		9,43	1	12,551944	45,76472
IT3240028	Fiume Sile dalle sorgenti a Treviso Ovest	*	1 490	52	12,078056	45,64694
IT3240029	Ambito fluviale del Livenza e corso inferiore del Monticano	*	1 955	270	12,4468	45,7896
IT3240030	Grave del Piave — Fiume Soligo — Fosso di Negrizia	*	4 752	142	12,2419	45,8208
IT3240031	Fiume Sile da Treviso Est a San Michele Vecchio		753	103	12,35415	45,58922
IT3240032	Fiume Meschio	*	40	43	12,4046	45,9513
IT3240033	Fiumi Meolo e Vallio	*	85	93	12,400833	45,64576



A	B	C	D		E	
IT3250003	Penisola del Cavallino: biotopi litoranei	*	315	22	12,442798	45,4334
IT3250006	Bosco di Lison		5,56	1	12,742778	45,74778
IT3250008	Ex Cave di Villetta di Salzano		64	5	12,132222	45,53417
IT3250010	Bosco di Carpenedo	*	13	3	12,2466	45,5122
IT3250013	Laguna del Mort e Pinete di Eraclea	*	214	20	12,755465	45,5416
IT3250016	Cave di Gaggio		115	7	12,3295	45,5616
IT3250017	Cave di Noale		43	3	12,084444	45,55417
IT3250021	Ex Cave di Martellago	*	50	4	12,168056	45,53333
IT3250022	Bosco Zacchi		0,75		12,762206	45,80372
IT3250023	Lido di Venezia: biotopi litoranei	*	166	16	12,321942	45,3405
IT3250030	Laguna medio-inferiore di Venezia	*	26 384	90	12,228889	45,31556
IT3250031	Laguna superiore di Venezia	*	20 365	88	12,473611	45,50861
IT3250032	Bosco Nordio	*	157	11	12,262222	45,125
IT3250033	Laguna di Caorle — Foce del Tagliamento	*	4 386	103	12,961336	45,62328
IT3250034	Dune residue del Bacucco	*	13	2	12,3174	45,1808
IT3250044	Fiumi Reghena e Lemene — Canale Taglio e rogge limitrofe — Cave di Cinto Caomaggiore	*	640	171	12,8239	45,7147
IT3250047	Tegnùe di Chioggia	*	2 655	35	12,41	45,2025
IT3250048	Tegnùe di Porto Falconera	*	623	11	12,934444	45,58333
IT3260017	Colli Euganei — Monte Lozzo — Monte Ricco	*	15 096	92	11,684722	45,30861
IT3260018	Grave e Zone umide della Brenta	*	3 848	104	11,7757	45,5674
IT3260022	Palude di Onara e corso d'acqua di risorgiva S. Girolamo	*	148	22	11,8175	45,62056
IT3260023	Muson vecchio, sorgenti e roggia Acqualonga	*	27	34	11,910894	45,6145
IT3270003	Dune di Donada e Contarina	*	105	8	12,223333	45,04111
IT3270004	Dune di Rosolina e Volto	*	115	10	12,241389	45,08667
IT3270005	Dune Fossili di Ariano Polesine	*	101	8	12,185278	44,9675




A	B	C	D		E	
IT3270006	Rotta di S. Martino	*	32	4	12,195278	44,95722
IT3270007	Gorgi di Trecenta		20	4	11,427137	45,02345
IT3270017	Delta del Po: tratto terminale e delta veneto	*	25 362	628	11,907157	44,97742
IT3270024	Vallona di Loreo		64	3	12,204722	45,07639
IT3310005	Torbiera di Sequals	*	14		12,8614	46,1772
IT3310007	Greto del Tagliamento		2 719		12,9533	46,1669
IT3310008	Magredi di Tauriano	*	369		12,8553	46,1256
IT3310009	Magredi del Cellina	*	4 372		12,7397	46,0331
IT3310010	Risorgive del Vinchiaruzzo	*	261		12,7342	45,9853
IT3310011	Bosco Marzinis	*	11		12,7858	45,9344
IT3310012	Bosco Torrate		11		12,8011	45,8942
IT3320015	Valle del Medio Tagliamento	*	3 580		13,0419	46,2372
IT3320020	Lago di Ragogna	*	83		13,0025	46,1744
IT3320021	Torbiera di Casasola e Andreuzza	*	98		13,0761	46,1969
IT3320022	Quadri di Fagagna	*	62		13,0842	46,1292
IT3320023	Magredi di Campoformido		242		13,1869	46,0267
IT3320024	Magredi di Coz		10		12,9581	46,0644
IT3320025	Magredi di Firmano		57		13,4086	46,0753
IT3320026	Risorgive dello Stella	*	802		13,0703	45,9244
IT3320027	Palude Moretto	*	39		13,1647	45,8975
IT3320028	Palude Selvate	*	68		13,1889	45,8819
IT3320029	Confluenza Fiumi Torre e Natisone		604		13,3568	45,9478
IT3320030	Bosco di Golena del Torreano	*	140		12,9797	45,8522
IT3320031	Paludi di Gonars	*	89		13,2236	45,8856
IT3320032	Paludi di Porpetto	*	24		13,2272	45,8675
IT3320033	Bosco Boscato	*	72		13,1661	45,8325
IT3320034	Boschi di Muzzana	*	350		13,1156	45,7922
IT3320035	Bosco Sacile		145		13,1908	45,7886




A	B	C	D		E	
IT3320036	Anse del Fiume Stella	*	78		13,0677	45,7578
IT3320037	Laguna di Marano e Grado	*	16 363		13,2361	45,7258
IT3320038	Pineta di Lignano	*	118		13,0922	45,6611
IT3330001	Palude del Preval	*	14		13,5272	45,9617
IT3330002	Colle di Medea		41		13,4369	45,9242
IT3330005	Foce dell'Isonzo — Isola della Cona	*	2 668		13,5089	45,7522
IT3330006	Valle Cavanata e Banco Mula di Muggia	*	860		13,4667	45,6956
IT3330007	Cavana di Monfalcone	*	133		13,5228	45,7875
IT3330008	Relitti di Posidonia presso Grado	*	0,97		13,379182	45,67207
IT3330009	Trezze San Pietro e Bardelli	*	1 971		13,41	45,63
IT3340006	Carso Triestino e Goriziano	*	9 648		13,7825	45,7472
IT3340007	Area marina di Miramare	*	25		13,714482	45,70094
IT4010002	Monte Menegosa, Monte Lama, Groppo di Gora	*	3 495		9,696111	44,675
IT4010003	Monte Nero, Monte Maggiorasca, La Ciapa Liscia	*	852		9,508611	44,56
IT4010004	Monte Capra, Monte Tre Abati, Monte Armelio, Sant'Agostino, Lago di Averaldi	*	6 273		9,477778	44,76639
IT4010005	Pietra Parcellara e Pietra Perduca	*	342		9,480278	44,84278
IT4010006	Meandri di San Salvatore	*	253		9,386111	44,72528
IT4010007	Roccia Cinque Dita	*	21		9,629167	44,64139
IT4010008	Castell'Arquato, Lugagnano Val d'Arda	*	280		9,8344	44,8361
IT4010011	Fiume Trebbia da Perino a Bobbio	*	352		9,417778	44,79472
IT4010012	Val Boreca, Monte Lesima	*	4 724		9,245	44,65194
IT4010013	Monte Dego, Monte Veri, Monte delle Tane	*	2 993		9,366111	44,62722
IT4010016	Basso Trebbia	*	1 336		9,591667	44,9875
IT4010017	Conoide del Nure e Bosco di Fornace vecchia	*	580		9,699167	44,92028
IT4010018	Fiume Po da Rio Boriacco a Bosco Ospizio	*	6 151		9,762778	45,09583




A	B	C	D	E	
IT4010019	Rupi di Rocca d'Olgisio		70		9,3968 44,9108
IT4020001	Boschi di Carrega	*	1 277		10,206389 44,7225
IT4020003	Torrente Stirone	*	2 747		9,948889 44,83806
IT4020006	Monte Prinzerà	*	840		10,080278 44,64361
IT4020007	Monte Penna, Monte Trevine, Groppo, Groppetto	*	1 689		9,504167 44,46528
IT4020008	Monte Ragola, Lago Moò, Lago Bino	*	1 398		9,551389 44,60694
IT4020010	Monte Gottero	*	1 476		9,695 44,38528
IT4020011	Groppo di Gorro	*	188		9,888333 44,53167
IT4020012	Monte Barigazzo, Pizzo d'Oca	*	2 525		9,791389 44,61778
IT4020013	Belforte, Corchia, Alta Val Manubiola	*	1 474		9,905 44,50028
IT4020014	Monte Capuccio, Monte Sant'Antonio	*	900		10,028333 44,65556
IT4020015	Monte Fuso	*	825		10,268333 44,51028
IT4020017	Aree delle risorgive di Viarolo, Bacini di Torrile, Fascia golenale del Po	*	2 622		10,321944 44,92972
IT4020020	Crinale dell'Appennino parmense	*	5 281		10,066944 44,38944
IT4020021	Medio Taro	*	3 810		10,175 44,7419
IT4020022	Basso Taro	*	1 005		10,2324 44,9815
IT4020023	Barboj di Rivalta	*	424		10,3266 44,6227
IT4020025	Parma Morta		601		10,4633 44,9233
IT4020026	Boschi dei Ghirardi	*	306		9,7279 44,5026
IT4020027	Cronovilla	*	92		10,4119 44,658
IT4030001	Monte Acuto, Alpe di Succiso	*	3 254		10,188611 44,34833
IT4030002	Monte Ventasso	*	2 913		10,293056 44,385
IT4030003	Monte la Nuda, Cima Belfiore, Passo del Cerreto	*	3 470		10,279167 44,31278
IT4030004	Val d'Ozola, Monte Cusna	*	4 878		10,375 44,29083
IT4030005	Abetina Reale, Alta Val Dolo	*	3 440		10,458333 44,26361
IT4030006	Monte Prado	*	618		10,402222 44,26083
IT4030007	Fontanili di Corte Valle Re	*	877		10,5328 44,7672




A	B	C	D		E	
IT4030008	Pietra di Bismantova	*	201		10,414722	44,42083
IT4030009	Gessi Triassici	*	1 908		10,388611	44,38333
IT4030010	Monte Duro	*	411		10,540833	44,54167
IT4030011	Casse di espansione del Secchia	*	277		10,808889	44,66028
IT4030013	Fiume Enza da La Mora a Compiano	*	705		10,33	44,49389
IT4030014	Rupe di Campotrera, Rossena	*	1 405		10,4342	44,5803
IT4030015	Valli di Novellara		1 982		10,7556	44,8919
IT4030016	San Valentino, Rio della Rocca	*	785		10,7175	44,54167
IT4030017	Ca' del Vento, Ca' del Lupo, Gessi di Borzano	*	1 661		10,609722	44,58639
IT4030018	Media Val Tresinaro, Val Dorgola	*	512		10,565833	44,49889
IT4030020	Golena del Po di Gualtieri, Guastalla e Luzzara	*	1 131		10,66	44,94944
IT4030021	Rio Rodano, Fontanili di Fogliano e Ariolo e Oasi di Marmirolo	*	189		10,65377	44,6481
IT4030022	Rio Tassaro	*	585		10,374167	44,48806
IT4030023	Fontanili di Gattatico e Fiume Enza	*	773		10,4386	44,73
IT4030024	Colli di Quattro Castella	*	168		10,465	44,6256
IT4040001	Monte Cimone, Libro Aperto, Lago di Pratignano	*	5 174		10,718889	44,17417
IT4040002	Monte Rondinaio, Monte Giovo	*	4 848		10,573889	44,15389
IT4040003	Sassi di Roccamalatina e di Sant'Andrea	*	1 198		10,943333	44,39278
IT4040004	Sassoguidano, Gaiato	*	2 419		10,845278	44,29056
IT4040005	Alpesigola, Sasso Tignoso e Monte Cantiere	*	3 762		10,578333	44,24556
IT4040006	Poggio Bianco Dragone	*	307		10,617222	44,30917
IT4040007	Salse di Nirano	*	371		10,821667	44,51556
IT4040009	Manzolino	*	326		11,131389	44,61417
IT4040010	Torrazzuolo		132		11,091944	44,69111
IT4040011	Cassa di espansione del Fiume Panaro	*	276		11,002222	44,59583




A	B	C	D	E
IT4040012	Colombarone	*	50	10,788611 44,61833
IT4040013	Faeto, Varana, Torrente Fossa	*	391	10,777222 44,45333
IT4050001	Gessi Bolognesi, Calanchi dell'Abbadessa	*	4 296	11,4211 44,4236
IT4050002	Corno alle Scale	*	4 578	10,853333 44,13944
IT4050003	Monte Sole	*	6 476	11,193889 44,30333
IT4050004	Bosco della Frattona	*	392	11,661111 44,35361
IT4050011	Media Valle del Sillaro	*	1 107	11,441944 44,29528
IT4050012	Contrafforte Pliocenico	*	2 627	11,3111 44,3414
IT4050013	Monte Vigese	*	618	11,093889 44,21278
IT4050014	Monte Radicchio, Rupe di Calvenzano	*	1 382	11,126944 44,32083
IT4050015	La Martina, Monte Gurlano	*	1 107	11,379167 44,22083
IT4050016	Abbazia di Monteveglio	*	882	11,078889 44,465
IT4050018	Golena San Vitale e Golena del Lippo		69	11,313889 44,54611
IT4050019	La Bora	*	40	11,2047 44,6314
IT4050020	Laghi di Suviana e Brasimone	*	1 902	11,088333 44,11306
IT4050022	Biotopi e Ripristini ambientali di Medicina e Molinella	*	4 486	11,6956 44,5617
IT4050023	Biotopi e Ripristini ambientali di Budrio e Minerbio	*	875	11,5653 44,6186
IT4050024	Biotopi e Ripristini ambientali di Bentivoglio, S. Pietro in Casale, Malalbergo e Baricella		3 206	11,5994 44,6869
IT4050027	Gessi di Monte Rocca, Monte Capra e Tizzano	*	226	11,25 44,4667
IT4050028	Grotte e Sorgenti petrificanti di Labante	*	4,7	11,037055 44,25852
IT4050029	Boschi di San Luca e Destra Reno	*	1 953	11,2856 44,4725
IT4050031	Cassa di espansione del Torrente Samoggia		145	11,1999 44,5975
IT4050032	Monte dei Cucchi, Pian di Balestra	*	2 449	11,2545 44,1814
IT4060001	Valli di Argenta	*	2 904	11,8247 44,5886




A	B	C	D		E	
IT4060002	Valli di Comacchio	*	16 781		12,1781	44,6194
IT4060003	Vene di Bellocchio, Sacca di Bellocchio, Foce del Fiume Reno, Pineta di Bellocchio	*	2 244		12,261389	44,6075
IT4060004	Valle Bertuzzi, Valle Porticino — Canneviè	*	2 691		12,219722	44,7875
IT4060005	Sacca di Goro, Po di Goro, Valle Dindona, Foce del Po di Volano	*	4 872		12,321944	44,81
IT4060007	Bosco di Volano	*	400		12,259722	44,78194
IT4060009	Bosco di Sant'Agostino o Panfilia	*	188		11,381389	44,78222
IT4060010	Dune di Massenzatica	*	52		12,164444	44,89833
IT4060012	Dune di San Giuseppe	*	73		12,241389	44,73028
IT4060015	Bosco della Mesola, Bosco Panfilia, Bosco di Santa Giustina, Valle Falce, La Goara	*	1 563		12,2639	44,8761
IT4060016	Fiume Po da Stellata a Mesola e Cavo Napoleonico	*	3 140		11,580833	44,91194
IT4070001	Punte Alberete, Valle Mandriole	*	972		12,218889	44,52528
IT4070002	Bardello	*	100		12,238056	44,53833
IT4070003	Pineta di San Vitale, Bassa del Pirottolo	*	1 222		12,235278	44,51028
IT4070004	Pialasse Baiona, Risega e Pontazzo	*	1 596		12,256667	44,505
IT4070005	Pineta di Casalborsetti, Pineta Staggioni, Duna di Porto Corsini	*	578		12,278333	44,53667
IT4070006	Pialassa dei Piomboni, Pineta di Punta Marina	*	464		12,276944	44,46278
IT4070007	Salina di Cervia	*	1 096		12,3308	44,2517
IT4070008	Pineta di Cervia	*	194		12,336944	44,27583
IT4070009	Ortazzo, Ortazzino, Foce del Torrente Bevano	*	1 255		12,321111	44,345
IT4070010	Pineta di Classe	*	1 082		12,278611	44,35278
IT4070011	Vena del Gesso Romagnola	*	5 538		11,6475	44,2661
IT4070016	Alta Valle del Torrente Sintria	*	1 173		11,6289	44,1567
IT4070017	Alto Senio	*	1 015		11,5492	44,1978
IT4070021	Biotopi di Alfonsine e Fiume Reno	*	472		11,969722	44,52444




A	B	C	D	E
IT4070022	Bacini di Russi e Fiume Lamone	*	132	12,011353 44,38608
IT4070024	Podere Pantaleone	*	9	11,9717 44,4272
IT4070025	Calanchi pliocenici dell'Appennino faentino	*	1 098	11,771101 44,2413
IT4070026	Relitto della piattaforma Paguro	*	66	12,5825 44,38444
IT4070027	Bacino dell'ex-fornace di Cotignola e Fiume Senio	*	20	11,916111 44,37502
IT4080001	Foresta di Campigna, Foresta la Lama, Monte Falco	*	4 041	11,833889 43,83694
IT4080002	Acquacheta	*	1 654	11,695556 44,02194
IT4080003	Monte Gemelli, Monte Guffone	*	13 350	11,738611 43,94889
IT4080004	Bosco di Scardavilla, Ravaldino	*	455	12,013611 44,13972
IT4080005	Monte Zuccherodante	*	1 097	11,946667 43,80667
IT4080006	Meandri del Fiume Ronco	*	232	12,091944 44,17306
IT4080007	Pietramora, Ceparano, Rio Cozzi	*	1 957	11,919167 44,18472
IT4080008	Balze di Verghereto, Monte Fumaiolo, Ripa della Moia	*	2 462	12,08 43,79361
IT4080009	Selva di Ladino, Fiume Montone, Terra del Sole	*	222	11,993611 44,19361
IT4080010	Careste presso Sarsina	*	507	12,105278 43,93972
IT4080011	Rami del Bidente, Monte Marino	*	1 360	11,872222 43,88167
IT4080012	Fiordinano, Monte Velbe	*	505	12,01497 44,07932
IT4080013	Montetiffi, Alto Uso	*	1 387	12,279444 43,94056
IT4080014	Rio Matteredo e Rio Cuneo	*	421	12,203889 44,05639
IT4080015	Castel di Colorio, Alto Tevere	*	527	12,066667 43,75
IT4090001	Onferno	*	273	12,549722 43,87389
IT4090002	Torriana, Montebello, Fiume Marecchia	*	2 401	12,375556 43,97861
IT4090003	Rupi e Gessi della Valmarecchia	*	2 526	12,3019 43,8994
IT4090004	Monte S. Silvestro, Monte Ercole e Gessi di Sapigno, Maiano e Ugrigno	*	2 172	12,250556 43,85667
IT4090005	Fiume Marecchia a Ponte Messa	*	265	12,23 43,81444




A	B	C	D		E	
IT4090006	Versanti occidentali del Monte Carpegna, Torrente Messa, Poggio di Miratoio	*	2 139		12,2667	43,8
IT5110002	Monte Orsaro	*	1 979		9,97	44,39222
IT5110003	Monte Matto — Monte Malpasso	*	748		10,052778	44,36417
IT5110004	Monte Acuto — Groppi di Camporaghera	*	460		10,190556	44,31722
IT5110005	Monte La Nuda — Monte Tondo	*	523		10,227778	44,28222
IT5120001	Monte Sillano — Passo Romecchio	*	257		10,349722	44,26611
IT5120002	Monte Castellino — Le Forbici	*	662		10,405278	44,23944
IT5120003	Parco dell'Orecchiella — Pania di Corfino — Lamarossa	*	2 008		10,375	44,21278
IT5130001	Alta Valle del Sestaione	*	828		10,655	44,11889
IT5130005	Libro Aperto — Cima Tauffi	*	360		10,739722	44,15139
IT5130006	Monte Spigolino — Monte Gennaio	*	493		10,815556	44,11111
IT5130009	Tre Limentre — Reno	*	9 360		10,968056	44,04833
IT5140001	Passo della Raticosa, Sassi di San Zanobi e della Mantesca	*	2 208		11,365556	44,18972
IT5140002	Sasso di Castro e Monte Beni	*	812		11,308333	44,14694
IT5140003	Conca di Firenzuola	*	2 338		11,370833	44,10333
IT5140004	Giogo — Colla di Casaglia	*	6 111		11,458056	44,08278
IT5140005	Muraglione — Acqua Cheta	*	4 885		11,659167	43,9625
IT5150003	Appennino pratese	*	4 191		11,079715	43,9812
IT5180001	Crinale Monte Falterona — Monte Falco — Monte Gabrendo	*	200		11,720556	43,87389
IT5180002	Foreste Alto Bacino dell'Arno	*	10 391		11,755278	43,83111
IT5180003	Giogo Seccheta	*	89		11,806667	43,82667
IT5180005	Alta Vallesanta	*	5 037		11,928889	43,75306
IT5180006	Alta Valle del Tevere	*	1 656		12,018056	43,75028
IT5180007	Monte Calvano	*	1 537		11,976389	43,71417
IT5180008	Sasso di Simone e Simoncello	*	1 665		12,286944	43,74806
IT5180009	Monti Rognosi	*	948		12,008056	43,57278



A	B	C	D		E	
IT5180010	Alpe della Luna	*	3 397		12,162778	43,65139
IT5180011	Pascoli montani e cespuglieti del Pratomagno	*	6 753		11,637778	43,65361
IT5180012	Valle dell'Inferno e Bandella	*	893		11,653611	43,50778
IT5180013	Ponte a Buriano e Penna	*	1 186		11,743333	43,50056
IT5180014	Brughiere dell'Alpe di Poti	*	1 143		11,984444	43,47278
IT5180016	Monte Dogana	*	1 235		12,032778	43,39639
IT5180018	Foreste di Camaldoli e Badia Prataglia	*	2 937		11,848333	43,80083
IT5180101	La Verna — Monte Penna	*	302		11,94	43,71
IT5210001	Boschi di Monti di Sodalungo — Rosso (Città di Castello)	*	2 755		12,366667	43,46667
IT5210002	Serre di Burano	*	769		12,562249	43,4585
IT5210003	Fiume Tevere tra San Giustino e Pierantonio	*	524		12,267674	43,36292
IT5210004	Boschi di Pietralunga	*	1 558		12,45	43,46667
IT5210005	Gola del Corno di Catria	*	715		12,725	43,425
IT5210006	Boschi di Morra — Marzana	*	2 090		12,05	43,41667
IT5210007	Valle delle Prigioni (Monte Cucco)	*	573		12,725	43,39167
IT5210008	Valle del Rio Freddo (Monte Cucco)	*	196		12,75	43,375
IT5210009	Monte Cucco (sommità)	*	827		12,733333	43,36667
IT5210010	Le Gorghe	*	126		12,756201	43,34059
IT5210011	Torrente Vetorno		245		12,743056	43,3125
IT5210012	Boschi di Montelovesco — Monte delle Portole	*	1 988		12,445769	43,2829
IT5210013	Boschi del Bacino di Gubbio	*	912		12,641111	43,28611
IT5210014	Monti Maggio — Nero (sommità)	*	1 563		12,819444	43,24167
IT5210015	Valle del Torrente Nese — Monti Acuto — Corona	*	3 462		12,3431	43,2472
IT5210019	Fosso della Vallaccia — Monte Pormaiore	*	643		12,832253	43,17951
IT5210022	Fiume Tescio (parte alta)		82		12,695	43,10944




A	B	C	D		E	
IT5210023	Colli Selvalonga — Il Monte (Assisi)	*	478		12,714444	43,09806
IT5210024	Fiume Topino (Bagnara — Nocera Umbra)		37		12,821032	43,10196
IT5210031	Col Falcone (Colfiorito)	*	267		12,885178	43,05875
IT5210032	Piani di Annifo — Arvello	*	261		12,869444	43,03333
IT5210036	Piano di Ricciano		101		12,853889	43,00306
IT5210037	Selva di Cupigliolo	*	331		12,872626	42,9829
IT5210041	Fiume Menotre (Rasiglia)		49		12,8496	42,96427
IT5210044	Boschi di Terne — Pupaggi	*	1 460		12,875833	42,89583
IT5210045	Fiume Vigi	*	122		12,919655	42,82927
IT5210071	Monti Sibillini (versante umbro)	*	17 932		13,140833	42,78806
IT5210072	Palude di Colfiorito	*	189		12,875833	43,02417
IT5210073	Alto Bacino del Torrente Lama	*	2 366		12,266667	43,56667
IT5210074	Poggio Pantano (Scheggia)	*	55		12,766988	43,41642
IT5210075	Boschi e pascoli di Fratticiola Selvatica (Valfabbrica)	*	2 569		12,541667	43,175
IT5210076	Monte Alago (Nocera Umbra)	*	72		12,833145	43,12896
IT5310003	Monti Sasso Simone e Simoncello	*	563		12,299207	43,77207
IT5310004	Boschi del Carpegna	*	59		12,304412	43,79637
IT5310005	Settori sommitali Monte Carpegna e Costa dei Salti	*	746		12,334722	43,8125
IT5310006	Colle S. Bartolo	*	1 193		12,8306	43,9486
IT5310007	Litorale della Baia del Re		17		12,973611	43,87417
IT5310008	Corso dell'Arzilla	*	327		12,946389	43,83333
IT5310009	Selva di S. Nicola		5,65		12,929313	43,88077
IT5310010	Alpe della Luna — Bocca Trabaria	*	2 624		12,233333	43,62
IT5310011	Bocca Serriola	*	1 273		12,3444	43,5375
IT5310012	Montecalvo in Foglia	*	3 181		12,655556	43,78833
IT5310013	Mombaroccio	*	2 446		12,829167	43,77972




A	B	C	D		E	
IT5310014	Valle Avellana	*	1 729		12,536111	43,83667
IT5310015	Tavernelle sul Metauro	*	827		12,9014	43,7292
IT5310016	Gola del Furlo	*	3 059		12,724444	43,64722
IT5310017	Monte Nerone — Gola di Gorgo a Cerbara	*	8 155		12,55	43,56194
IT5310018	Serre del Burano	*	3 720		12,5167	43,5139
IT5310019	Monte Catria, Monte Acuto	*	8 746		12,6893	43,4833
IT5310022	Fiume Metauro da Piano di Zucca alla foce	*	771		13,0244	43,7903
IT5320001	Monte lo Spicchio — Monte Columeo — Valle di S. Pietro	*	988		12,771389	43,37083
IT5320002	Valle Scappuccia	*	289		12,933333	43,44806
IT5320003	Gola di Frasassi	*	728		12,958333	43,4
IT5320004	Gola della Rossa	*	1 301		12,9975	43,43361
IT5320005	Costa tra Ancona e Portonovo	*	466		13,559722	43,58972
IT5320006	Portonovo e falesia calcarea a mare	*	229		13,6222	43,5486
IT5320007	Monte Conero	*	1 123		13,600556	43,54389
IT5320008	Selva di Castelfidardo	*	115		13,5875	43,46806
IT5320009	Fiume Esino in località Ripa Bianca	*	406		13,2939	43,5319
IT5320010	Monte Maggio — Valle dell'Abbadia	*	716		12,811111	43,2825
IT5320011	Monte Puro — Rogedano — Valleremita	*	1 514		12,8625	43,28583
IT5320012	Valle Vite — Valle dell'Acquarella	*	1 057		13,022222	43,34667
IT5320013	Faggeto di San Silvestro	*	371		12,894444	43,30833
IT5320014	Monte Nero e Serra Santa	*	644		12,845833	43,22778
IT5330001	Monte Ragnolo e Monte Meta (versante occidentale)	*	997		13,211111	43,02083
IT5330002	Val di Fibbia — Valle dell'Acquasanta	*	3 131		13,191667	42,98833
IT5330003	Rio Terro	*	1 815		13,252222	43,02861
IT5330004	Monte Bove	*	2 213		13,196667	42,93056
IT5330005	Monte Castel Manardo — Tre Santi	*	1 631		13,267222	42,97917
IT5330006	Faggete del S. Lorenzo	*	761		13,222222	42,86111



A	B	C	D		E	
IT5330007	Pian Perduto	*	383		13,195833	42,84528
IT5330008	Valle Rapegna e Monte Cardosa	*	2 341		13,1339	42,8797
IT5330009	Monte Giuoco del Pallone — Monte Cafaggio	*	3 404		12,908333	43,23722
IT5330010	Piana di Pioraco	*	558		12,915321	43,18687
IT5330011	Monte Letegge — Monte d'Aria	*	1 774		13,154167	43,16389
IT5330012	Macchia di Montenero	*	355		13,175	43,37194
IT5330013	Macchia delle Tassinete	*	179		13,208333	43,35833
IT5330014	Fonte delle Bussare		9,26		13,236111	43,30611
IT5330015	Monte S. Vicino	*	847		13,066667	43,32889
IT5330016	Gola di S. Eustachio	*	583		13,1375	43,205
IT5330017	Gola del Fiastrone	*	2 553		13,2225	43,06944
IT5330018	Gola di Pioraco	*	804		12,983889	43,16667
IT5330019	Piani di Montelago	*	839		12,980556	43,11389
IT5330020	Monte Pennino — Scurosa	*	2 496		12,921389	43,11944
IT5330021	Boschetto a tasso presso Montecavallo	*	479		12,9671	42,9653
IT5330022	Montagna di Torricchio	*	1 231		13,031111	42,96861
IT5330023	Gola della Valnerina — Monte Fema	*	3 542		13,051389	42,93194
IT5330024	Selva dell'Abbadia di Fiastra	*	1 113		13,419444	43,22083
IT5340001	Litorale di Porto d'Ascoli		109		13,9097	42,9019
IT5340002	Boschi tra Cupramarittima e Ripatransone	*	1 223		13,820833	43,01528
IT5340003	Monte dell'Ascensione	*	1 152		13,5725	42,92083
IT5340004	Montagna dei Fiori	*	606		13,586111	42,81472
IT5340005	Ponte d'Arli	*	261		13,474167	42,80333
IT5340006	Lecceto d'Acquasanta	*	379		13,402778	42,77083
IT5340007	S. Gerbone	*	679		13,401389	42,70139
IT5340008	Valle della Corte	*	1 814		13,3875	42,71667
IT5340009	Macera della Morte	*	465		13,340278	42,71056



A	B	C	D		E	
IT5340010	Monte Comunitore	*	696		13,338889	42,73194
IT5340011	Monte Ceresa	*	1 024		13,348611	42,80417
IT5340012	Boschi ripariali del Tronto	*	153		13,275556	42,75194
IT5340013	Monte Porche — Palazzo Borghese — Monte Argentella	*	1 765		13,260556	42,88389
IT5340014	Monte Vettore e Valle del lago di Pilato	*	3 775		13,275	42,84167
IT5340015	Montefalcone Appennino — Smerillo	*	444		13,456111	42,99861
IT5340016	Monte Oialona — Colle Propezzano	*	969		13,327778	42,86278
IT5340017	Colle Galluccio	*	241		13,3125	42,82667
IT5340018	Fiume Tronto tra Favallanciatà e Acquasanta	*	964		13,369444	42,75639
IT5340019	Valle dell'Ambro	*	2 020		13,254167	42,94944
IT5340020	Valle dell'Infernaccio — Monte Sibilla	*	3 415		13,258333	42,91111
IT6020001	Piano dei Pantani	*	80		13,1975	42,72972
IT7120022	Fiume Mavone	*	160		13,682222	42,52222
IT7120081	Fiume Tordino (medio corso)	*	313		13,64487	42,62833
IT7120082	Fiume Vomano (da Cusciano a Villa Vomano)	*	459		13,670706	42,58447
IT7120083	Calanchi di Atri	*	1 154		13,987634	42,55193
IT7120213	Montagne dei Fiori e di Campi e Gole del Salinello	*	4 221		13,603333	42,75444
IT7120215	Torre del Cerrano	*	3 415		14,094444	42,59028
IT7130024	Monte Picca — Monte di Roccatagliata	*	1 766		13,85	42,20139
IT7130031	Fonte di Papa	*	811		14,055556	42,22083
IT7130105	Rupe di Turrivalignani e Fiume Pescara	*	185		14,022222	42,275
IT7130214	Lago di Penne	*	109		13,902222	42,44444
IT7140106	Fosso delle Farfalle (sublitorale chietino)	*	792		14,472222	42,25833
IT7140107	Lecceta litoranea di Torino di Sangro e foce del Fiume Sangro	*	552		14,541667	42,22917
IT7140108	Punta Aderci — Punta della Penna	*	317		14,677995	42,17847



A	B	C	D		E	
IT7140109	Marina di Vasto	*	57		14,740278	42,08611
IT7140110	Calanchi di Bucchianico (Ripe dello Spagnolo)	*	180		14,155333	42,31719
IT7140111	Boschi ripariali sul Fiume Osento		595		14,530556	42,16667
IT7140112	Bosco di Mozzagrogna (Sangro)	*	428		14,448	42,16368
IT7140126	Gessi di Lentella	*	436		14,686111	41,99722
IT7140214	Gole di Pennadomo e Torricella Peligna	*	269		14,324722	42,01556
LU0001002	Vallée de l'Our de Ouren a Wallendorf Pont	*	5 675,92		6,1767	49,9508
LU0001003	Vallée de la Tretterbaach	*	468,3		5,9436	50,0958
LU0001004	Weicherange — Breichen	*	57,4		5,995	50,0486
LU0001005	Vallée supérieure de la Wiltz	*	186,63		5,8528	49,9708
LU0001006	Vallées de la Sûre, de la Wiltz, de la Clerve et du Lellgerbaach	*	503,76		6,0303	49,9478
LU0001007	Vallée supérieure de la Sûre / Lac du barrage	*	4 363		5,8558	49,8758
LU0001008	Vallée de la Sûre moyenne de Esch/Sûre à Dirbach	*	399,4		5,9919	49,9031
LU0001010	Grosbous — Neibruch	*	18,62		5,9453	49,8422
LU0001011	Vallée de l'Ernz noire / Beaufort / Berdorf	*	4 195,19		6,3319	49,7517
LU0001013	Vallée de l'Attert de la frontière à Useldange	*	801,83		5,8922	49,7503
LU0001014	Zones humides de Bissen et Fensterdall	*	44,46		6,0542	49,7597
LU0001015	Vallée de l'Ernz blanche	*	2 013,82		6,1961	49,755
LU0001016	Herborn — Bois de Herborn / Echternach — Haard	*	1 178,36		6,4139	49,7564
LU0001017	Vallée de la Sûre inférieure	*	1 526,98		6,49	49,7383
LU0001018	Vallée de la Mamer et de l'Eisch	*	6 799,39		5,9883	49,6942
LU0001020	Pelouses calcaires de la région de Junglinster	*	1 507,12		6,2231	49,7233
LU0001021	Vallée de la Syre de Manternach à Fielsmillen	*	195,79		6,4628	49,7006

