

DECISIONE DI ESECUZIONE (UE) 2015/2370 DELLA COMMISSIONE**del 26 novembre 2015****che adotta il nono aggiornamento dell'elenco dei siti di importanza comunitaria per la regione biogeografica alpina***[notificata con il numero C(2015) 8206]*

LA COMMISSIONE EUROPEA,

visto il trattato sul funzionamento dell'Unione europea,

vista la direttiva 92/43/CEE del Consiglio, del 21 maggio 1992, relativa alla conservazione degli habitat naturali e seminaturali e della flora e della fauna selvatiche ⁽¹⁾, in particolare l'articolo 4, paragrafo 2, terzo comma,


considerando quanto segue:

- (1) La regione biogeografica alpina, di cui all'articolo 1, lettera c), punto iii), della direttiva 92/43/CEE, comprende i territori dell'Unione delle Alpi (Germania, Francia, Italia, Austria e Slovenia), dei Pirenei (Spagna e Francia), degli Appennini (Italia), delle montagne della Fennoscandia settentrionale (Finlandia e Svezia), dei Carpazi (Polonia, Romania e Slovacchia) e dei monti Balcani, Rila, Pirin, Rodopi e Saštinska Sredna Gora (Bulgaria), secondo quanto specificato nella mappa biogeografica approvata il 20 aprile 2005 dal comitato istituito in virtù dell'articolo 20 di detta direttiva (di seguito «comitato Habitat»).
- (2) Con la decisione 2004/69/CE della Commissione è stato adottato l'elenco provvisorio dei siti di importanza comunitaria per la regione biogeografica alpina, ai sensi della direttiva 92/43/CEE ⁽²⁾. Tale elenco è stato aggiornato da ultimo dalla decisione di esecuzione (UE) 2015/71 della Commissione ⁽³⁾.
- (3) I siti compresi nell'elenco dei siti di importanza comunitaria per la regione biogeografica alpina fanno parte della rete Natura 2000, che riveste un ruolo fondamentale per la tutela della biodiversità nell'Unione. Al fine di compiere ulteriori progressi nell'istituzione effettiva della rete Natura 2000 e nell'ambito di un adattamento dinamico della rete, gli elenchi dei siti di importanza comunitaria sono riveduti periodicamente.
- (4) Da febbraio 2014 gli Stati membri hanno proposto ulteriori siti di importanza comunitaria per la regione biogeografica alpina ai sensi dell'articolo 1 della direttiva 92/43/CEE. Gli Stati membri hanno inoltre proposto di modificare le informazioni relative ai siti contenute nell'elenco dei siti di interesse comunitario per la regione biogeografica alpina.
- (5) Sulla base dell'elenco proposto, redatto dalla Commissione con l'accordo di ciascuno degli Stati membri interessati, in cui sono identificati anche i siti che ospitano tipi di habitat naturali prioritari o specie prioritarie, dovrebbe essere adottato l'elenco aggiornato dei siti selezionati quali siti di importanza comunitaria per la regione biogeografica alpina. L'articolo 4, paragrafo 4, e l'articolo 6, paragrafo 1, della direttiva 92/43/CEE si applicano ai nuovi siti inclusi nell'elenco.
- (6) Grazie alla sorveglianza attuata a norma dell'articolo 11 della direttiva 92/43/CEE, le conoscenze sulla presenza e sulla distribuzione dei tipi di habitat naturali e delle specie sono in continua evoluzione. La valutazione e la selezione dei siti a livello dell'Unione sono state quindi effettuate utilizzando i migliori dati disponibili in quel momento.
- (7) Alcuni Stati membri non hanno proposto siti sufficienti per soddisfare i requisiti della direttiva 92/43/CEE relativamente a taluni tipi di habitat e a talune specie. Inoltre, le conoscenze sulla presenza e sulla distribuzione di alcuni tipi di habitat naturali tra quelli elencati nell'allegato I e di alcune specie tra quelle elencate nell'allegato II della direttiva 92/43/CEE presentano ancora delle lacune. La rete Natura 2000 non può pertanto essere considerata completa riguardo a tali tipi di habitat e specie.
- (8) Per motivi di chiarezza e trasparenza è opportuno abrogare la decisione di esecuzione (UE) 2015/71.
- (9) Le misure di cui alla presente decisione sono conformi al parere del comitato Habitat,

⁽¹⁾ GU L 206 del 22.7.1992, pag. 7.

⁽²⁾ Decisione 2004/69/CE della Commissione, del 22 dicembre 2003, recante adozione dell'elenco dei siti di importanza comunitaria per la regione biogeografica alpina (GU L 14 del 21.1.2004, pag. 21).

⁽³⁾ Decisione di esecuzione (UE) 2015/71 della Commissione, del 3 dicembre 2014, che adotta l'ottavo aggiornamento dell'elenco dei siti di importanza comunitaria per la regione biogeografica alpina (GU L 18 del 23.1.2015, pag. 328).



HA ADOTTATO LA PRESENTE DECISIONE:

Articolo 1

Il nono aggiornamento dell'elenco dei siti di importanza comunitaria per la regione biogeografica alpina è adottato come da allegato.

Articolo 2


La decisione di esecuzione (UE) 2015/71 è abrogata.

Articolo 3

Gli Stati membri sono destinatari della presente decisione.

Fatto a Bruxelles, il 26 novembre 2015

Per la Commissione
Karmenu VELLA
Membro della Commissione



ALLEGATO

Nono aggiornamento dell'elenco dei siti di importanza comunitaria per la regione biogeografica alpina


Ciascun sito di importanza comunitaria (SIC) è identificato dalle informazioni fornite nel formulario «Natura 2000», comprendenti la mappa corrispondente, trasmesse dalle autorità nazionali competenti in conformità dell'articolo 4, paragrafo 1, secondo comma, della direttiva 92/43/CEE.

La tabella in appresso riporta le seguenti informazioni:

- A: codice del SIC, composto da nove caratteri, di cui i primi due rappresentano il codice ISO dello Stato membro;
 B: denominazione del SIC;
 C: * = presenza nel SIC di almeno un tipo di habitat naturale e/o specie prioritari ai sensi dell'articolo 1 della direttiva 92/43/CEE;
 D: superficie in ettari o lunghezza in km del SIC;
 E: coordinate geografiche del SIC (latitudine e longitudine) in gradi decimali.

Tutte le informazioni riportate nell'elenco dell'Unione in appresso si basano sui dati proposti, trasmessi e convalidati da Bulgaria, Croazia, Germania, Spagna, Francia, Italia, Austria, Polonia, Romania, Slovenia, Slovacchia, Finlandia e Svezia.

A	B	C	D		E	
			Superficie del SIC (ha)	Lunghezza del SIC (km)	Longitudine	Latitudine
Codice del SIC	Denominazione del SIC	*			Coordinate geografiche del SIC	
AT1203A00	Ötscher - Dürrenstein	*	42 596,57		15,1111	47,8403
AT1211A00	Wienerwald - Thermenregion	*	52 168,59		16,1250	48,1472
AT1212A00	Nordöstliche Randalpen: Hohe Wand - Schneeberg - Rax	*	64 084,57		15,9833	47,8833
AT1219000	Niederösterreichische Alpenvorlandflüsse	*	7 024,54		15,2694	48,1833
AT2101000	Nationalpark Hohe Tauern, Kärnten I	*	34 625		12,8000	47,0000
AT2102000	Nockberge	*	7 744		13,7500	46,8833
AT2103000	Hörfeld Moor - Kärntner Anteil	*	88		14,5167	47,0078
AT2104000	Sablatnig Moor	*	101,7		14,6028	46,5750
AT2105000	Vellacher Kotschna	*	586		14,5667	46,3833
AT2106000	Mussen	*	399		12,9206	46,7139
AT2108000	Inneres Pöllatal	*	3 198		13,4667	47,0592
AT2109000	Wolayersee und Umgebung	*	1 940		12,8833	46,6167
AT2110000	Großedlinger Teich	*	8		14,8436	46,7967
AT2112000	Villacher Alpe (Dobratsch)	*	2 327		13,6833	46,5972



A	B	C	D	E	
HR2001432	Lug - Jasenak		93,0651	15,0277	45,2344
HR2001433	Bjeljevina		149,4941	14,8718	45,3907
HR2001438	Jama kod šumarske kuće		0,7833	14,9263	45,3359
HR2001439	Jama kod lugarnice		0,7833	15,0926	45,3279
HR2001440	Špilja pod Zimzelom		0,7833	15,1155	45,2819
HR2001441	Bezdan pod Vučjakom		0,7833	15,0172	45,0914
HR2001442	Lasića špilja		0,7833	15,0911	44,8941
HR5000019	Gorski kotar i sjeverna Lika	*	217 232,5008	14,8816	45,2838
HR5000020	Nacionalni park Plitvička jezera	*	29 779,5596	15,5846	44,8533
HR5000022	Park prirode Velebit	*	182 948,4836	15,2370	44,4830
HR5000028	Dinara	*	46 335,7117	16,5944	43,8786
IT1110006	Orsiera Rocciavré	*	10 956	7,1330	45,0617
IT1110007	Laghi di Avigliana	*	414	7,3861	45,0652
IT1110008	Madonna della Neve sul Monte Lera	*	62	7,4678	45,1778
IT1110010	Gran Bosco di Salbertrand	*	3 712	6,9222	45,0581
IT1110013	Monti Pelati e Torre Cives	*	145	7,7433	45,4158
IT1110021	Laghi di Ivrea	*	1 599	7,8933	45,4892
IT1110022	Stagno di Oulx	*	84	6,8172	45,0361
IT1110026	Champlas - Colle Sestriere	*	1 050	6,8497	44,9519
IT1110027	Boscaglie di Tasso di Giaglione (Val Clarea)	*	340	6,9592	45,1589
IT1110029	Pian della Mussa (Balme)	*	3 554	7,1544	45,2972
IT1110030	Oasi xerothermiche della Val di Susa-Orrido di Chianocco	*	1 250	7,1208	45,1514
IT1110031	Valle Thuras	*	978	6,8594	44,8936
IT1110032	Pra - Barant	*	4 120	7,0594	44,7558
IT1110033	Stazioni di Myricaria germanica	*	63	7,1412	44,8034
IT1110038	Col Basset (Sestriere)	*	271	6,8744	44,9822
IT1110039	Rocciamelone	*	1 966	7,0906	45,1744




A	B	C	D		E	
IT1110040	Oasi xerotermica di Oulx - Auberge	*	1 070		6,8328	45,0553
IT1110042	Oasi xerotermica di Oulx - Amazas	*	339		6,8222	45,0192
IT1110043	Pendici del Monte Chaberton	*	329		6,7775	44,9572
IT1110044	Bardonecchia - Val Fredda	*	1 686		6,8047	45,0986
IT1110045	Bosco di Pian Prà (Rorà)	*	93		7,1917	44,7969
IT1110048	Grotta del Pugnetto		19	1	7,4136	45,2728
IT1110049	Les Arnaud e Punta Quattro Sorelle	*	1 328		6,6636	45,0817
IT1110052	Oasi xerotermica di Puys - Beaulard	*	468		6,7356	45,0469
IT1110053	Valle della Ripa (Argentera)		327		6,9156	44,8919
IT1110055	Arnodera - Colle Montabone	*	112		7,0558	45,1292
IT1110057	Serra di Ivrea	*	4 572		7,9489	45,4900
IT1110058	Cima Fournier e Lago Nero	*	640		6,7936	44,9039
IT1110080	Val Tronca	*	10 130		6,9789	44,9758
IT1110081	Monte Musiné e Laghi di Caselette	*	1 524		7,4678	45,1208
IT1120003	Monte Fenera	*	3 348		8,3467	45,7028
IT1120006	Val Mastallone	*	1 882		8,1594	45,9164
IT1120028	Alta Val Sesia	*	7 545		7,8989	45,8964
IT1130002	Val Sessera	*	10 787		8,0378	45,6969
IT1140003	Campello Monti	*	548		8,2211	45,9389
IT1140004	Alta Val Formazza	*	5 744		8,4364	46,4036
IT1140006	Greto Torrente Toce tra Domodossola e Villadossola	*	746		8,2792	46,0583
IT1140007	Boleto - M.te Avigno	*	390		8,3531	45,7839
IT1140011	Val Grande	*	11 855		8,4575	46,0408
IT1140016	Alpi Veglia e Devero - Monte Giove	*	15 119		8,2525	46,3111
IT1160016	Stazione di muschi calcarizzanti - C.ba Seviana e C.ba Barmarossa	*	1,61		7,2980	44,4190
IT1160017	Stazione di Linum narbonense		8,28		7,2800	44,4210




A	B	C	D		E	
IT1160018	Sorgenti del Maira, Bosco di Saretto, Rocca Provenzale	*	727		6,9158	44,4964
IT1160020	Bosco di Bagnasco	*	381		8,0772	44,2764
IT1160021	Gruppo del Tenibres	*	5 450		7,0228	44,3042
IT1160023	Vallone di Orgials - Colle della Lombarda	*	530		7,1419	44,2186
IT1160024	Colle e Lago della Maddalena, Val Puriac	*	1 834		6,9122	44,3936
IT1160026	Faggete di Pamparato, Tana del Forno, Grotta delle Turbiglie e Grotte di Bos		2 940		7,8703	44,2653
IT1160035	M. Antoroto	*	863		7,9167	44,1883
IT1160037	Grotta di Rio Martino	*	0,3	2	7,1463	44,6982
IT1160040	Stazioni di Euphorbia valloniana	*	207		7,1761	44,5186
IT1160056	Alpi Marittime	*	33 672		7,3628	44,2014
IT1160057	Alte Valli Pesio e Tanaro	*	11 278		7,6983	44,1756
IT1160058	Gruppo del Monviso e Bosco dell'Alevè	*	7 232		7,0967	44,6456
IT1201000	Parco Nazionale del Gran Paradiso	*	71 042		7,3017	45,5189
IT1201010	Ambienti calcarei d'alta quota della Valle di Rhêmes	*	1 593		7,0744	45,5094
IT1202000	Parco naturale Mont Avic	*	5 750		7,5711	45,6461
IT1203010	Zona umida di Morgex	*	30		7,0550	45,7514
IT1203020	Lago di Lolair	*	28		7,1361	45,6947
IT1203030	Formazioni Steppiche della Cote de Gargantua	*	19		7,2942	45,7178
IT1203040	Stagno di Loson	*	4,55		7,5547	45,7806
IT1203050	Lago di Villa	*	27		7,6914	45,6867
IT1203060	Stagno di Holay		3		7,8095	45,5974
IT1203070	Mont Mars	*	380		7,9242	45,6472
IT1204010	Ambienti Glaciali del Monte Bianco	*	12 557		6,8661	45,8336
IT1204032	Talweg della Val Ferret	*	120		7,0181	45,8477
IT1204220	Ambienti glaciali del Gruppo del Monte Rosa	*	8 645		7,7928	45,9011




A	B	C	D		E	
IT1205000	Ambienti d'alta quota delle Combe Thuilette e Sozin	*	356		6,9550	45,6761
IT1205010	Ambienti d'alta quota della Valgrisenche	*	336		7,0139	45,5414
IT1205020	Ambienti d'alta quota del Colle del Gran San Bernardo	*	750		7,1469	45,8667
IT1205030	Pont D'ael	*	183		7,2211	45,6817
IT1205034	Castello e miniere abbandonate di Aymavilles		1,59		7,2482	45,7024
IT1205050	Ambienti Xerici del Mont Torretta - Bellon	*	49		7,2384	45,7200
IT1205061	Stazione di Astragalus alopecurus di Cogne	*	36		7,3118	45,6370
IT1205064	Vallone del Grauson	*	489		7,3844	45,6389
IT1205065	Vallone dell'Urtier	*	1 506		7,4416	45,6055
IT1205070	Zona Umida di Les Iles di Saint - Marcel	*	35		7,4331	45,7372
IT1205081	Ambienti calcarei d'alta quota attorno al Lago Tsan	*	453		7,5382	45,8559
IT1205082	Stagno di Lo Ditor	*	22		7,5647	45,8483
IT1205090	Ambienti xerici di Grand Brison - Cly	*	97		7,5825	45,7533
IT1205100	Ambienti d'alta quota della Vallée de l'Alleigne	*	1 103		7,6028	45,5881
IT1205110	Stazione di Paeonia officinalis		33		7,7833	45,6322
IT1313712	Cima di Piano Cavallo - Bric Cornia	*	4 486		7,7936	44,1131
IT1314609	Monte Monega - Monte Prearba	*	3 670		7,8131	44,0292
IT1314610	Monte Saccarello - Monte Fronté	*	3 927		7,7483	44,0558
IT1314611	Monte Gerbonte	*	2 261		7,6939	44,0111
IT1315421	Monte Toraggio - Monte Pietravecchia	*	2 648		7,6678	43,9669
IT1322122	Croce della Tia - Rio Barchei	*	660		8,1456	44,3328
IT1322216	Ronco di Maglio	*	1 449		8,2497	44,3108
IT1322217	Bric Tana - Bric Mongarda	*	168		8,2158	44,3503
IT1322223	Cave Ferecchi	*	37		8,2089	44,3756
IT1323014	Monte Spinarda - Rio Nero	*	943		8,0886	44,2167




A	B	C	D		E	
IT1323021	Bric Zerbi	*	711		8,1069	44,2783
IT1323112	Monte Carmo - Monte Settepani	*	7 575		8,1833	44,2178
IT1323115	Lago di Osiglia	*	409		8,1961	44,3006
IT1323920	Monte Galero	*	3 194		8,0450	44,1311
IT2010001	Lago di Ganna	*	106		8,8258	45,8969
IT2010002	Monte Legnone e Chiusarella	*	751		8,8131	45,8636
IT2010003	Versante Nord del Campo dei Fiori	*	1 312		8,7617	45,8797
IT2010004	Grotte del Campo dei Fiori	*	894		8,7756	45,8589
IT2010005	Monte Martica	*	1 057		8,8131	45,8906
IT2010016	Val Veddasca	*	4 919		8,8178	46,0633
IT2010018	Monte Sangiano	*	195		8,6450	45,8780
IT2010019	Monti della Valcuvia	*	1 629		8,7083	45,9200
IT2020001	Lago di Piano	*	207		9,1625	46,0369
IT2020009	Valle del Dosso	*	1 652		9,2333	46,1936
IT2020010	Lago di Segrino	*	282		9,2733	45,8336
IT2030001	Grigna Settentrionale	*	1 617		9,3869	45,9528
IT2030002	Grigna Meridionale	*	2 732		9,3919	45,9214
IT2030003	Monte Barro	*	649		9,3789	45,8389
IT2040001	Val Viera e Cime di Fopel	*	836		10,1289	46,5825
IT2040002	Motto di Livigno - Val Saliente	*	1 251		10,1020	46,5690
IT2040003	Val Federia	*	1 593		10,0825	46,5425
IT2040004	Valle Alpisella	*	1 045		10,2067	46,5531
IT2040005	Valle della Forcola	*	212		10,0490	46,4500
IT2040006	La Vallaccia - Pizzo Filone	*	1 982		10,1700	46,4931
IT2040007	Passo e Monte di Foscagno	*	1 081		10,2052	46,4901
IT2040008	Cime di Plator e Monte delle Scale	*	1 572		10,3160	46,5040
IT2040009	Valle di Fraele	*	1 691		10,3172	46,5400




A	B	C	D		E	
IT2040010	Valle del Braulio - Cresta di Reit	*	3 559		10,4075	46,5075
IT2040011	Monte Vago - Val di Campo - Val Nera	*	2 874		10,1003	46,4466
IT2040012	Val Viola Bormina - Ghiacciaio di Cima dei Piazzì	*	5 962		10,2428	46,4283
IT2040013	Val Zebrù - Gran Zebrù - Monte Confinale	*	3 725		10,5222	46,4700
IT2040014	Valle e Ghiacciaio dei Forni - Val Cedec - Gran Zebrù - Cevedale	*	6 157		10,5564	46,4200
IT2040015	Paluaccio di Oga	*	28		10,3370	46,4710
IT2040016	Monte di Scerscen - Ghiacciai di Scerscen - Monte Motta	*	9 666		9,9058	46,3436
IT2040017	Disgrazia - Sissone	*	3 010		9,7597	46,2903
IT2040018	Val Codera	*	818		9,4850	46,2430
IT2040019	Bagni di Masino - Pizzo Badile	*	2 755		9,6136	46,2589
IT2040020	Val di Mello - Piano di Preda Rossa	*	5 789		9,6936	46,2639
IT2040021	Val di Togno - Pizzo Scalino	*	3 150		9,9469	46,2556
IT2040023	Valle dei Ratti	*	928		9,5330	46,1980
IT2040024	da Monte Belvedere a Vallorda	*	2 119		10,1728	46,1961
IT2040025	Pian Gembro	*	78		10,1578	46,1628
IT2040026	Val Lesina	*	1 184		9,4786	46,1056
IT2040027	Valle del Bitto di Gerola	*	2 458		9,5109	46,0935
IT2040028	Valle del Bitto di Albaredo	*	3 399		9,5950	46,0825
IT2040029	Val Tartano	*	1 451		9,6950	46,0610
IT2040030	Val Madre	*	1 486		9,7080	46,1390
IT2040031	Val Cervia	*	1 893		9,8010	46,1010
IT2040032	Valle del Livrio	*	2 108		9,8308	46,1125
IT2040033	Val Venina	*	3 644		9,9170	46,0680
IT2040034	Valle d'Arigna e Ghiacciaio di Pizzo di Coca	*	3 143		9,9933	46,1164
IT2040035	Val Bondone - Val Caronella	*	1 500		10,0739	46,1106
IT2040036	Val Belviso	*	766		10,1130	46,0690




A	B	C	D		E	
IT2040037	Rifugio Falk	*	4,22		10,2590	46,3880
IT2040038	Val Fontana	*	4 210		10,0086	46,2556
IT2040039	Val Zerta	*	1 585		9,3808	46,3561
IT2040040	Val Bodengo	*	2 555		9,2803	46,2631
IT2040041	Piano di Chiavenna	*	2 514		9,4080	46,2510
IT2040042	Pian di Spagna e Lago di Mezzola	*	1 715		9,4231	46,1767
IT2060001	Valtorta e Valmoresca	*	1 682		9,6200	46,0240
IT2060002	Valle di Piazzatorre - Isola di Fondra	*	2 513		9,7231	45,9833
IT2060003	Alta Val Brembana - Laghi Gemelli	*	4 251		9,8397	46,0136
IT2060004	Alta Val di Scalve	*	7 053		10,1830	46,0190
IT2060005	Val Sedornia - Val Zurio - Pizzo della Presolana	*	12 962		10,0128	45,9492
IT2060006	Boschi del Giovetto di Paline	*	597		10,1375	45,9622
IT2060007	Valle Asinina	*	1 506		9,5910	45,9010
IT2060008	Valle Parina	*	2 225		9,7219	45,9064
IT2060009	Val Nossana - Cima di Grem	*	3 369		9,8636	45,9008
IT2060011	Canto Alto e Valle del Giongo	*	565		9,6533	45,7647
IT2060012	Boschi dell'Astino e dell'Allegrezza	*	50		9,6328	45,7069
IT2060016	Valpredina e Misma	*	90		9,8156	45,7264
IT2070001	Torbiere del Tonale		47		10,5750	46,2533
IT2070002	Monte Piccolo - Monte Colmo	*	412		10,3839	46,1883
IT2070003	Val Rabbia e Val Galinera		1 854		10,4053	46,1611
IT2070004	Monte Marsler - Corni di Bos		2 591		10,4358	46,0978
IT2070005	Pizzo Badile - Alta Val Zumella	*	2 184		10,4078	46,0081
IT2070006	Pascoli di Crocedomini - Alta Val Caffaro	*	4 603		10,4186	45,9269
IT2070007	Vallone del Forcel Rosso	*	3 067		10,5039	46,0753
IT2070008	Cresta Monte Colombé e Cima Barbignaga		156		10,4036	46,0486
IT2070009	Versanti dell'Avio	*	1 678		10,4742	46,1764




A	B	C	D	E		
IT2070010	Piz Olda - Val Malga		2 069		10,3783	46,1228
IT2070011	Torbiera La Goia		0,2		10,3359	46,1024
IT2070012	Torbiere di Val Braone	*	68		10,3978	45,9703
IT2070013	Ghiacciaio dell'Adamello		2 976		10,5283	46,1594
IT2070014	Lago di Pile		4		10,4531	46,0147
IT2070015	Monte Cas - Cima di Corlor	*	166		10,7472	45,7495
IT2070016	Cima Comer	*	314		10,6764	45,7075
IT2070017	Valli di San Antonio	*	4 160		10,2094	46,1511
IT2070018	Altopiano di Cariatoghe	*	523		10,3461	45,5947
IT2070019	Sorgente Funtanì	*	55		10,4942	45,6631
IT2070021	Valvestino	*	6 473		10,5997	45,7642
IT2070022	Corno della Marogna	*	3 571		10,6895	45,8050
IT2070023	Belvedere - Tri Plane		26		10,3761	46,0567
IT3110001	Biotopo Vegetazione Steppica Tartscher Leiten	*	38		10,5769	46,6819
IT3110002	Biotopo Ontaneto di Sluderno	*	125		10,5819	46,6494
IT3110004	Biotopo Ontaneto di Cengles	*	41		10,6375	46,6206
IT3110005	Biotopo Ontaneto di Oris	*	46		10,6569	46,6247
IT3110010	Biotopo Vegetazione Steppica Sonnenberg	*	204		10,9531	46,6500
IT3110011	Val di Fosse nel Parco Naturale Gruppo di Tessa	*	10 087		10,9403	46,7336
IT3110012	Lacines - Catena del Monteneve nel Parco Naturale Gruppo di Tessa	*	8 095		11,0931	46,8244
IT3110013	Biotopo Delta del Valsura	*	33		11,1775	46,6283
IT3110014	Biotopo Gisser Auen	*	14		11,3683	46,7619
IT3110015	Biotopo Hühnerspiel	*	144		11,4875	46,9414
IT3110016	Biotopo Wieseremoos	*	16		12,0956	47,0511
IT3110017	Parco Naturale Vedrette di Ries - Aurina	*	31 330		12,0775	46,9389



A	B	C	D		E	
IT3110018	Ontaneti dell'Aurino	*	36		11,9500	46,8889
IT3110019	Biotopo Rasner Möser	*	25		12,0747	46,8075
IT3110020	Biotopo Monte Covolo - Alpe di Nemes	*	278		12,4172	46,6686
IT3110022	Biotopo Ontaneto della Rienza - Dobbiaco	*	17		12,2200	46,7214
IT3110026	Valle di Funes - Sas De Putia - Rasciesa nel Parco Naturale Puez-Odle	*	5 277		11,7885	46,6330
IT3110027	Gardena - Valle Lunga - Puez nel Parco Naturale Puez-Odle	*	5 396		11,8164	46,5836
IT3110029	Parco Naturale dello Sciliar - Catinaccio	*	7 292		11,5842	46,4983
IT3110030	Biotopo Torbiera Totes Moos	*	4,2		11,3812	46,4488
IT3110031	Biotopo Torbiera Wölfl	*	10		11,4110	46,4301
IT3110032	Biotopo Torbiera Tschingger	*	3,08		11,3979	46,4343
IT3110033	Biotopo Buche di Ghiaccio		28		11,2478	46,4453
IT3110034	Biotopo Lago di Caldaro	*	241		11,2628	46,3753
IT3110035	Biotopo Castelfeder	*	108		11,2883	46,3353
IT3110036	Parco Naturale Monte Corno	*	6 848		11,3069	46,2883
IT3110037	Biotopo Lago di Favogna		9,69		11,1856	46,2750
IT3110038	Ultimo - Solda nel Parco Nazionale dello Stelvio	*	27 989		10,8056	46,5208
IT3110039	Ortles - Monte Madaccio nel Parco Nazionale dello Stelvio	*	4 188		10,5225	46,5314
IT3110040	Alpe di Cavallaccio nel Parco Nazionale dello Stelvio	*	3 517		10,5064	46,6328
IT3110041	Jaggl	*	702		10,5578	46,7933
IT3110042	Prati Aridi Rocciosi di Agumes	*	0,34		10,5743	46,6241
IT3110043	Prati Aridi Rocciosi di Sant'Ottilia		0,12		10,6180	46,6127
IT3110044	Biotopo Sonnenberg Vegetazione Steppica Schlanderser Leiten	*	25		10,7923	46,6283
IT3110045	Biotopo Sonnenberg Vegetazione Steppica Kortscher Leiten	*	56		10,7314	46,6369
IT3110046	Biotopo Palude della Volpe	*	4,04		11,2389	46,5030



A	B	C	D		E	
IT3110048	Prati dell'Armentara	*	342		11,9267	46,6261
IT3110049	Parco Naturale Fanes - Senes - Braies	*	25 453		12,0567	46,6531
IT3110050	Parco Naturale Tre Cime	*	11 892		12,2992	46,6667
IT3110051	Biotopo Ahrau di Stegona	*	18		11,9275	46,8050
IT3120001	Alta Val di Rabbi	*	4 434		10,7572	46,4397
IT3120002	Alta Val La Mare	*	5 819		10,6722	46,4186
IT3120003	Alta Val del Monte	*	4 464		10,5911	46,3675
IT3120015	Tre Cime Monte Bondone	*	223		11,0372	46,0017
IT3120017	Campobrun	*	426		11,1311	45,7053
IT3120018	Scanuppia	*	529		11,1633	45,9633
IT3120019	Lago Nero	*	3,08		11,3154	46,2836
IT3120020	Palu' Longa	*	5,93		11,3683	46,2961
IT3120021	Lago delle Buse	*	18		11,4547	46,1797
IT3120022	Palu' dei Mugheri	*	9,06		11,6961	46,2989
IT3120023	Sorte di Bellamonte	*	11		11,6722	46,3094
IT3120024	Zona Umida Valfloriana	*	203		11,3825	46,2264
IT3120027	Canzenagol	*	3,39		11,6077	46,2719
IT3120028	Pra delle Nasse	*	8,08		11,7906	46,2642
IT3120029	Sorgente Resenzuola	*	4,74		11,6596	46,0065
IT3120030	Fontanazzo	*	54		11,6075	46,0161
IT3120031	Masi Carretta	*	3,02		11,6308	46,1067
IT3120032	I Mughì	*	21		11,6081	46,0925
IT3120033	Palude di Roncegno	*	21		11,4258	46,0517
IT3120034	Paludi di Sternigo	*	24		11,2650	46,1414
IT3120035	Laghestel di Pine'	*	91		11,2264	46,1158
IT3120036	Redebus	*	10		11,3184	46,1388
IT3120038	Inghiaie	*	30		11,3102	45,9967



A	B	C	D		E	
IT3120039	Canneto di Levico	*	9,74		11,2793	46,0079
IT3120040	Lago Pudro	*	13		11,2242	46,0786
IT3120041	Lago Costa	*	3,83		11,2375	46,0756
IT3120042	Canneti di San Cristoforo	*	9,39		11,2415	46,0385
IT3120043	Pize'	*	16		11,2571	46,0332
IT3120045	Lagabrun	*	4,65		11,1983	46,2047
IT3120046	Prati di Monte	*	5,99		11,2430	46,2235
IT3120047	Paluda La Lot	*	6,62		11,2799	46,2451
IT3120048	Laghetto di Vedes	*	8,26		11,2683	46,2375
IT3120049	Lona - Lases	*	26		11,2285	46,1431
IT3120050	Torbiera delle Viote	*	24		11,0428	46,0186
IT3120051	Stagni della Vela - Soprasasso	*	87		11,0903	46,0914
IT3120052	Doss Trento	*	16		11,1119	46,0736
IT3120053	Foci dell'Avisio	*	135		11,0871	46,1266
IT3120054	La Rupe	*	45		11,0978	46,1858
IT3120055	Lago di Toblino	*	170		10,9681	46,0556
IT3120056	Palu' Longia	*	10		11,0850	46,4733
IT3120057	Palu' Tremole	*	4		11,0756	46,4794
IT3120058	Torbiera di Monte Sous	*	99		11,0581	46,4956
IT3120059	Palu' di Tuenno	*	5,56		11,0300	46,3419
IT3120060	Forra di S. Giustina	*	24		11,0583	46,3379
IT3120061	La Rocchetta	*	89		11,0603	46,2483
IT3120064	Torbiera del Tonale	*	62		10,5986	46,2594
IT3120065	Lago d'Idro	*	14		10,5350	45,8078
IT3120066	Palu' di Boniprati		11		10,6036	45,9331
IT3120068	Fiave'	*	137		10,8314	45,9964
IT3120069	Torbiera Lomasona	*	26		10,8647	45,9836



A	B	C	D		E	
IT3120074	Marocche di Dro	*	251		10,9372	45,9861
IT3120075	Monte Brione	*	66		10,8761	45,8864
IT3120076	Lago d'Ampola	*	24		10,6539	45,8711
IT3120077	Palu' di Borghetto	*	7,93		10,9250	45,6922
IT3120078	Torbiera Echen		8,33		11,1950	45,9136
IT3120079	Lago di Loppio	*	113		10,9172	45,8664
IT3120080	Laghetti di Marco	*	35		11,0153	45,8581
IT3120081	Pra dall'Albi - Cei	*	117		11,0303	45,9539
IT3120082	Taio di Nomi	*	5,29		11,0799	45,9250
IT3120084	Roncon	*	2,9		11,6315	46,4017
IT3120085	Il Laghetto	*	7,71		11,3933	46,0063
IT3120086	Servis	*	313		11,0694	45,9372
IT3120087	Laghi e abisso di Lamar	*	25		11,0611	46,1272
IT3120088	Palu' di Monte Rovere		16		11,2975	45,9589
IT3120089	Montepiano - Palu' di Fornace	*	33		11,1961	46,1272
IT3120090	Monte Calvo	*	1,19		11,2624	46,1017
IT3120091	Albere' di Tenna	*	6,72		11,2559	46,0285
IT3120092	Passo del Brocon	*	345		11,6772	46,1242
IT3120093	Crinale Pichea - Rocchetta	*	1 009		10,7692	45,9156
IT3120094	Alpe di Storo e Bondone	*	759		10,6058	45,8144
IT3120095	Bocca D'ardole - Corno della Paura	*	178		10,9406	45,7661
IT3120096	Bocca di Caset	*	50		10,6900	45,8569
IT3120097	Catena di Lagorai	*	2 855		11,5500	46,2192
IT3120101	Condino	*	70		10,6025	45,8975
IT3120102	Lago di Santa Colomba	*	5,74		11,1825	46,1258
IT3120104	Monte Baldo - Cima Valdritta	*	456		10,8614	45,7425
IT3120105	Burrone di Ravina	*	533		11,0822	46,0350



A	B	C	D		E	
IT3120106	Nodo del Latemar	*	1 862		11,5961	46,3728
IT3120107	Val Cadino	*	1 110		11,4075	46,2186
IT3120108	Val San Nicolò	*	715		11,7883	46,4206
IT3120109	Valle Flanginech	*	81		10,7942	46,1514
IT3120110	Terlago	*	109		11,0569	46,0992
IT3120111	Manzano	*	99		10,9594	45,8697
IT3120112	Arnago	*	157		10,9147	46,3697
IT3120113	Molina - Castello	*	54		11,4390	46,2789
IT3120114	Monte Zugna	*	1 693		11,0378	45,8478
IT3120115	Monte Brento	*	254		10,9117	45,9886
IT3120116	Monte Malachin	*	169		11,1197	46,2778
IT3120117	Ontaneta di Croviana	*	28		10,9006	46,3369
IT3120118	Lago (Val di Fiemme)	*	12		11,5312	46,2824
IT3120119	Val Duron	*	811		11,6692	46,4925
IT3120120	Bassa Valle del Chiese	*	27		10,5528	45,8253
IT3120121	Carbonare	*	12		11,2236	45,9383
IT3120122	Gocciadoro	*	27		11,1421	46,0577
IT3120123	Assizzi - Vignola	*	91		11,2683	46,0483
IT3120124	Torcegno	*	47		11,4478	46,0675
IT3120125	Zaccon	*	371		11,4225	46,0350
IT3120126	Val Noana	*	730		11,8503	46,1183
IT3120127	Monti Tremalzo e Tombea	*	5 529		10,6456	45,8483
IT3120128	Alta Val Stava	*	1 775		11,5433	46,3161
IT3120129	Ghiacciaio Marmolada		463		11,8625	46,4428
IT3120130	Il Colo		0,29	1	11,6147	46,0871
IT3120131	Grotta Uvada		1,16	1	11,6612	46,1064
IT3120132	Grotta di Ernesto		1,06	1	11,6567	45,9794



A	B	C	D		E	
IT3120134	Grotta del Calgeron		0,92	5	11,6182	46,0090
IT3120135	Grotta della Bigonda		1,23	22	11,5826	46,0176
IT3120136	Bus della Spia		0,66	1	11,0270	46,2269
IT3120137	Bus del Diaol		1,04	1	10,9089	45,9382
IT3120138	Grotta Cesare Battisti		0,45	2	11,0479	46,1467
IT3120139	Grotta di Costalta		0,54	1	11,3748	45,9877
IT3120141	Grotta della Lovara		0,95	1	11,0633	46,2192
IT3120142	Val Campelle	*	1 136		11,5025	46,1242
IT3120143	Valle del Vanoi	*	3 247		11,6467	46,1972
IT3120144	Valle del Verdes	*	2 185		11,1628	46,3419
IT3120146	Laghetto delle Regole	*	21		11,1097	46,4764
IT3120147	Monti Lessini Ovest	*	1 025		10,9419	45,6994
IT3120149	Monte Ghello	*	148		11,0614	45,9014
IT3120150	Talpina - Brentonico	*	241		10,9884	45,8267
IT3120152	Tione - Villa Rendena	*	185		10,7133	46,0453
IT3120154	Le Sole	*	10		10,6892	46,0239
IT3120156	Adige	*	14		11,0080	45,8689
IT3120165	Vermiglio - Folgarida	*	8 723		10,6975	46,2586
IT3120166	Re' di Castello - Breguzzo	*	3 629		10,6117	46,0164
IT3120167	Torbiere alta Val Rendena	*	771		10,8336	46,2508
IT3120168	Lagorai Orientale - Cima Bocche	*	12 280		11,7439	46,2700
IT3120169	Torbiere del Lavaze'	*	19		11,4864	46,3567
IT3120170	Monte Barco - Le Grave	*	201		11,1689	46,1308
IT3120171	Muga Bianca - Pasubio	*	1 947		11,1725	45,8164
IT3120172	Monti Lessini - Piccole Dolomiti	*	4 336		11,0792	45,7105
IT3120173	Monte Baldo di Brentonico	*	2 120		10,9025	45,8167
IT3120174	Monte Rema' - Clevet	*	491		10,5258	45,9350




A	B	C	D		E	
IT3120175	Adamello	*	29 929		10,6519	46,1550
IT3120176	Monte Sadron	*	2 181		10,9050	46,3033
IT3120177	Dolomiti di Brenta	*	31 132		10,9100	46,1942
IT3120178	Pale di San Martino	*	7 333		11,8447	46,2608
IT3210002	Monti Lessini: Cascate di Molina	*	233	14	10,9164	45,6000
IT3210004	Monte Luppia e P.ta San Vigilio	*	1 037	29	10,7308	45,6495
IT3210006	Monti Lessini: Ponte di Veja, Vaio della Marciara		171	12	10,9672	45,6194
IT3210007	Monte Baldo: Val dei Mulini, Senge di Marciaga, Rocca di Garda	*	676	21	10,7218	45,5694
IT3210021	Monte Pastello	*	1 750	24	10,8544	45,5711
IT3210039	Monte Baldo Ovest	*	6 510	67	10,8322	45,7358
IT3210040	Monti Lessini - Pasubio - Piccole Dolomiti Vicentine	*	13 872	179	11,2006	45,7439
IT3210041	Monte Baldo Est	*	2 762	57	10,8672	45,6533
IT3210043	Fiume Adige tra Belluno Veronese e Verona Ovest	*	476	95	10,8758	45,4734
IT3220002	Granezza		1 303	17	11,5447	45,8286
IT3220007	Fiume Brenta dal confine trentino a Cison del Grappa	*	1 680	64	11,6550	45,8775
IT3220036	Altopiano dei Sette Comuni	*	14 988	87	11,4814	45,9567
IT3230003	Gruppo del Sella	*	449	11	11,8364	46,5050
IT3230005	Gruppo Marmolada	*	1 305	20	11,8725	46,4267
IT3230006	Val Visdende - Monte Peralba - Quaterna'	*	14 165	73	12,5953	46,6314
IT3230017	Monte Pelmo - Mondeval - Formin	*	11 065	89	12,1250	46,4561
IT3230019	Lago di Misurina		75	5	12,2597	46,5833
IT3230022	Massiccio del Grappa	*	22 473	142	11,8089	45,8983
IT3230025	Gruppo del Visentin: M. Faverghera - M. Cor	*	1 562	24	12,3028	46,0653
IT3230026	Passo di San Boldo	*	38	3	12,1739	46,0039



A	B	C	D		E	
IT3230027	Monte Dolada Versante S.E.	*	659	13	12,3397	46,1964
IT3230031	Val Tovanello Bosconero	*	8 845	53	12,2833	46,3397
IT3230035	Valli del Cismon - Vanoi: Monte Coppolo	*	2 845	29	11,7267	46,0786
IT3230042	Torbiera di Lipoi	*	65	5	11,9567	46,0386
IT3230043	Pale di San Martino: Focobon, Pape - San Lucano, Agner - Croda Granda	*	10 909	66	11,9061	46,3042
IT3230044	Fontane di Nogare'	*	212	9	12,2422	46,1511
IT3230045	Torbiera di Antole	*	25	3	12,1753	46,1376
IT3230047	Lago di Santa Croce	*	788	14	12,3381	46,1136
IT3230060	Torbiera di Danta	*	205	11	12,4992	46,5633
IT3230063	Torbiera di Lac Torond	*	38	3	11,9914	46,2381
IT3230067	Aree palustri di Melere - Monte Gal e boschi di Col d'Ongia	*	111	8	12,2153	46,0469
IT3230068	Valpiana - Valmorel (Aree palustri)	*	126	6	12,2272	46,0744
IT3230071	Dolomiti di Ampezzo	*	11 362	77	12,1056	46,5953
IT3230077	Foresta del Cansiglio	*	5 060	44	12,4103	46,0819
IT3230078	Gruppo del Popera - Dolomiti di Auronzo e di Val Comelico	*	8 924	73	12,3864	46,6025
IT3230080	Val Talagona - Gruppo Monte Cridola - Monte Duranno	*	12 252	68	12,4181	46,3933
IT3230081	Gruppo Antelao - Marmarole - Sorapis	*	17 069	74	12,2894	46,5022
IT3230083	Dolomiti Feltrine e Bellunesi	*	31 383	178	12,0508	46,1861
IT3230084	Civetta - Cime di San Sebastiano	*	6 597	68	12,0797	46,3497
IT3230085	Comelico - Bosco della Digola - Brentoni - Tudaio	*	12 085	89	12,5872	46,5169
IT3230088	Fiume Piave dai Maserot alle grave di Pederobba	*	3 236	121	12,0707	46,0791
IT3230090	Cima Campo - Monte Celado	*	1 812	24	11,7081	45,9994
IT3240003	Monte Cesen	*	3 697	32	12,0117	45,9539
IT3310001	Dolomiti Friulane	*	36 740		12,5411	46,3239
IT3310002	Val Colvera di Jof	*	396		12,6783	46,2006



A	B	C	D		E	
IT3310003	Monte Ciaurlec e Forra del Torrente Cosa	*	875		12,8703	46,2339
IT3310004	Forra del Torrente Cellina	*	289		12,6075	46,1839
IT3310006	Foresta del Cansiglio	*	2 713		12,4436	46,0611
IT3320001	Gruppo del Monte Coglians	*	5 405		12,8100	46,6203
IT3320002	Monti Dimon e Paularo	*	702		13,0733	46,5642
IT3320003	Creta di Aip e Sella di Lanza	*	3 894		13,1767	46,5611
IT3320004	Monte Auernig e Monte Corona	*	465		13,3344	46,5561
IT3320005	Valloni di Rio Bianco e di Malborghetto	*	4 662		13,4122	46,5397
IT3320006	Conca di Fusine	*	3 598		13,6589	46,4689
IT3320007	Monti Bivera e Clapsavon	*	1 832		12,6322	46,4472
IT3320008	Col Gentile	*	1 038		12,8072	46,4597
IT3320009	Zuc dal Bor	*	1 415		13,2389	46,4611
IT3320010	Jof di Montasio e Jof Fuart	*	7 999		13,4881	46,4331
IT3320011	Monti Verzegnis e Valcalda	*	2 406		12,8644	46,3572
IT3320012	Prealpi Giulie Settentrionali	*	9 592		13,2203	46,3519
IT3320013	Lago Minisini e Rivoli Bianchi	*	402		13,1375	46,3083
IT3320014	Torrente Lerada	*	365		13,3933	46,2114
IT3320015	Valle del Medio Tagliamento	*	3 580		13,0419	46,2372
IT3320016	Forra del Cornappo	*	299		13,2969	46,2425
IT3320017	Rio Bianco di Taipana e Gran Monte	*	1 721		13,3489	46,2797
IT3320018	Forra del Pradolino e Monte Mia	*	1 010		13,4661	46,2097
IT3320019	Monte Matajur	*	213		13,5625	46,1906
IT6020002	Lago Secco e Agro Nero	*	135		13,3214	42,7067
IT6020025	Monti della Laga (Area Sommitale)	*	2 424		13,3786	42,6439
IT6050017	Pendici di Colle Nero	*	132		13,8508	41,7261
IT6050018	Cime del Massiccio della Meta	*	2 541		13,9619	41,6517
IT6050020	Val Canneto	*	990		13,9097	41,6886



A	B	C	D		E	
IT7110099	Gole del Sagittario	*	1 349		13,8142	41,9647
IT7110100	Monte Genzana	*	5 805		13,9147	41,9564
IT7110101	Lago di Scanno ed Emissari		103		13,8647	41,9219
IT7110202	Gran Sasso	*	33 995		13,6197	42,4353
IT7110204	Maiella Sud Ovest	*	6 276		14,0164	41,9547
IT7110205	Parco Nazionale d'Abruzzo	*	58 880		13,6872	41,8503
IT7120201	Monti della Laga e Lago di Campotosto	*	15 816		13,4289	42,6686
IT7140043	Monti Pizi - Monte Secine	*	4 195		14,1694	41,9117
IT7140203	Maiella	*	36 119		14,1139	42,0817
PLC120001	Tatry	*	21 017,8		19,9480	49,2573
PLC120002	Pieniny	*	2 336,43		20,3786	49,4176
PLC180001	Bieszczady	*	111 519,44		22,4258	49,1883
PLH120001	Ostoja Babiegórska	*	3 350,43		19,5297	49,5877
PLH120002	Czarna Orawa	*	183,99	20	19,7158	49,5062
PLH120012	Na Policy	*	765,75		19,6188	49,6306
PLH120016	Torfowiska Orawsko-Nowotarskie	*	8 255,62		19,7661	49,4358
PLH120018	Ostoja Gorczańska	*	17 997,89		20,1444	49,5686
PLH120019	Ostoja Popradzka	*	57 930,98		20,8357	49,4172
PLH120024	Dolina Białki	*	716,03		20,1092	49,3910
PLH120025	Małe Pieniny	*	1 875,94		20,5538	49,3966
PLH120026	Polana Biały Potok	*	53,42		19,8484	49,2827
PLH120033	Bednarka		1 291,93		21,3348	49,6495
PLH120035	Nawojowa	*	1 993,97		20,7646	49,5633
PLH120036	Łabowa	*	3 251,19		20,8599	49,5430
PLH120037	Podkowce w Szczawnicy		569,15		20,4733	49,4236
PLH120039	Krynica		163,8		20,9524	49,3958
PLH120043	Luboń Wielki		33,63		19,9948	49,6502

