

**DECISIONE DI ESECUZIONE (UE) 2015/2374 DELLA COMMISSIONE****del 26 novembre 2015****che adotta il nono aggiornamento dell'elenco dei siti di importanza comunitaria per la regione biogeografica mediterranea***[notificata con il numero C(2015) 8222]*


LA COMMISSIONE EUROPEA,

visto il trattato sul funzionamento dell'Unione europea,

vista la direttiva 92/43/CEE del Consiglio, del 21 maggio 1992, relativa alla conservazione degli habitat naturali e seminaturali e della flora e della fauna selvatiche <sup>(1)</sup>, in particolare l'articolo 4, paragrafo 2, terzo comma,

considerando quanto segue:

- (1) La regione biogeografica mediterranea, di cui all'articolo 1, lettera c), punto iii), della direttiva 92/43/CEE, comprende i territori dell'Unione di Grecia, Cipro, in conformità dell'articolo 1 del protocollo n. 10 dell'atto di adesione del 2003 <sup>(2)</sup>, e Malta, parti dei territori dell'Unione di Spagna, Francia, Italia, Portogallo e Croazia e, in conformità dell'articolo 355, paragrafo 3, del trattato, il territorio di Gibilterra, per il quale il Regno Unito è responsabile delle relazioni esterne, secondo quanto specificato nella mappa biogeografica approvata il 20 aprile 2005 dal comitato istituito in virtù dell'articolo 20 di detta direttiva (di seguito «comitato Habitat»).
- (2) Con la decisione 2006/613/CE <sup>(3)</sup> della Commissione è stato adottato l'elenco provvisorio dei siti di importanza comunitaria per la regione biogeografica mediterranea, ai sensi della direttiva 92/43/CEE. Tale elenco è stato aggiornato da ultimo dalla decisione di esecuzione (UE) 2015/74 della Commissione <sup>(4)</sup>.
- (3) I siti compresi nell'elenco dei siti di importanza comunitaria per la regione biogeografica mediterranea fanno parte della rete Natura 2000, che riveste un ruolo fondamentale per la tutela della biodiversità nell'Unione. Al fine di compiere ulteriori progressi nell'istituzione effettiva della rete Natura 2000 e nell'ambito di un adattamento dinamico della rete, gli elenchi dei siti di importanza comunitaria sono riveduti periodicamente.
- (4) Da febbraio 2014 gli Stati membri hanno proposto ulteriori siti di importanza comunitaria per la regione biogeografica mediterranea ai sensi dell'articolo 1 della direttiva 92/43/CEE. Gli Stati membri hanno inoltre proposto di modificare le informazioni relative ai siti contenute nell'elenco dei siti di interesse comunitario per la regione biogeografica mediterranea.
- (5) Sulla base dell'elenco proposto, redatto dalla Commissione con l'accordo di ciascuno degli Stati membri interessati, in cui sono identificati anche i siti che ospitano tipi di habitat naturali prioritari o specie prioritarie, dovrebbe essere adottato l'elenco aggiornato dei siti selezionati quali siti di importanza comunitaria per la regione biogeografica mediterranea. L'articolo 4, paragrafo 4, e l'articolo 6, paragrafo 1, della direttiva 92/43/CEE si applicano ai nuovi siti inclusi nell'elenco.
- (6) Grazie alla sorveglianza attuata a norma dell'articolo 11 della direttiva 92/43/CEE, le conoscenze sulla presenza e sulla distribuzione dei tipi di habitat naturali e delle specie sono in continua evoluzione. La valutazione e la selezione dei siti a livello dell'Unione sono state quindi effettuate utilizzando i migliori dati disponibili in quel momento.
- (7) Alcuni Stati membri non hanno proposto siti sufficienti per soddisfare i requisiti della direttiva 92/43/CEE relativamente a taluni tipi di habitat e a talune specie. Inoltre, le conoscenze sulla presenza e sulla distribuzione di alcuni tipi di habitat tra quelli elencati nell'allegato I e di alcune specie tra quelle elencate nell'allegato II della direttiva 92/43/CEE presentano ancora delle lacune. La rete Natura 2000 non può pertanto essere considerata completa riguardo a tali tipi di habitat e specie.
- (8) Per motivi di chiarezza e trasparenza è opportuno abrogare la decisione di esecuzione (UE) 2015/74.
- (9) Le misure di cui alla presente decisione sono conformi al parere del comitato Habitat,

<sup>(1)</sup> GU L 206 del 22.7.1992, pag. 7.<sup>(2)</sup> GU L 236 del 23.9.2003, pag. 955.<sup>(3)</sup> Decisione 2006/613/CE della Commissione, del 19 luglio 2006, che adotta, a norma della direttiva 92/43/CEE del Consiglio, l'elenco di siti di importanza comunitaria per la regione biogeografica mediterranea (GU L 259 del 21.9.2006, pag. 1).<sup>(4)</sup> Decisione di esecuzione (UE) 2015/74 della Commissione, del 3 dicembre 2014, che adotta l'ottavo aggiornamento dell'elenco dei siti di importanza comunitaria per la regione biogeografica mediterranea (GU L 18 del 23.1.2015, pag. 696).

HA ADOTTATO LA PRESENTE DECISIONE:

*Articolo 1*

Il nono aggiornamento dell'elenco dei siti di importanza comunitaria per la regione biogeografica mediterranea è adottato come da allegato.

*Articolo 2*


La decisione di esecuzione (UE) 2015/74 è abrogata.

*Articolo 3*

Gli Stati membri sono destinatari della presente decisione.

Fatto a Bruxelles, il 26 novembre 2015

*Per la Commissione*  
Karmenu VELLA  
*Membro della Commissione*



## ALLEGATO

**Nono aggiornamento dell'elenco dei siti di importanza comunitaria per la regione biogeografica mediterranea**

Ciascun sito di importanza comunitaria (SIC) è identificato dalle informazioni fornite nel formulario «Natura 2000», comprendenti la mappa corrispondente, trasmesse dalle autorità nazionali competenti in conformità dell'articolo 4, paragrafo 1, secondo comma, della direttiva 92/43/CEE.

La tabella in appresso riporta le seguenti informazioni:

- A: codice del SIC, composto da nove caratteri, di cui i primi due rappresentano il codice ISO dello Stato membro;  
 B: denominazione del SIC;  
 C: \* = presenza nel SIC di almeno un tipo di habitat naturale e/o specie prioritari ai sensi dell'articolo 1 della direttiva 92/43/CEE;  
 D: superficie in ettari o lunghezza in km del SIC;  
 E: coordinate geografiche del SIC (latitudine e longitudine) in gradi decimali.

Tutte le informazioni riportate nell'elenco dell'Unione in appresso si basano sui dati proposti, trasmessi e convalidati da Grecia, Croazia, Spagna, Francia, Cipro, Italia, Malta, Portogallo e Regno Unito.

A	B	C	D		E	
			Superficie del SIC (ha)	Lunghezza del SIC (km)	Longitudine	Latitudine
Codice del SIC	Denominazione del SIC	*			Coordinate geografiche del SIC	
					Longitudine	Latitudine
CY2000001	MAMMARI — DENEIA	*	108		33,1833	35,1806
CY2000002	ALYKOS POTAMOS — AGIOS SOZOMENOS	*	409	125	33,4000	35,0500
CY2000003	PERIOCHI MITSEROU	*	613		33,1361	35,0528
CY2000004	DASOS MACHAIRA	*	4 428	8,5	33,2139	34,9264
CY2000005	MADARI — PAPOUTSA	*	4 578		33,0000	34,9583
CY2000007	PERIOCHI PLATY	*	623		32,7694	34,9167
CY2000008	KOILADA KEDRON — KAMPOS	*	18 258		33,5667	35,4000
CY2000009	FOUNTOUKODASI PITSILIAS	*	127		33,0372	34,9486
CY2000010	KOILADA POTAMOU MAROULLENAS	*	72		33,1614	35,0219
CY2000011	POTAMOS PERISTERONAS	*	38		33,0772	35,0517
CY2000012	KOILADA KARGOTI	*	107		32,8953	35,0328
CY3000005	KAVO GKREKO	*	1 876		34,0625	34,9736
CY3000006	THALASSIA PERIOCHI NISIA	*	191		34,0833	35,0028




A	B	C	D	E	
HR4000009	Brusnik		4,9442	15,801149	43,005954
HR4000010	Saplunara		129,5581	17,744697	42,693835
HR4000015	Malostonski zaljev		5 718,7607	17,543278	42,920675
HR4000016	Konavoske stijene	*	377,1134	18,33361	42,508232
HR4000017	Lokrum	*	119,7429	18,119982	42,627372
HR4000018	Paške stijene Velebitskog Kanala (Rt Sv. Nikola — Rt Fortica — Rt Mrtva)		5 140,3814	15,160348	44,38769
HR4000019	Paške stijene Velebitskog Kanala (Rt Deda — Rt Krištofer)		3 363,628	14,973097	44,548392
HR4000024	Južna obala Šolte		714,7198	16,277908	43,368855
HR4000025	Silbanski grebeni	*	243,8472	14,703489	44,323908
HR4000027	Laguna kod Povljane — Sega	*	12,2141	15,094296	44,355083
HR4000028	Elafiti	*	6 785,2712	17,892015	42,717794
HR4000029	Zaljev Soline — otok Krk		10,0077	14,600526	45,150893
HR4000030	Novigradsko i Karinsko more	*	3 685,0464	15,55227	44,192005
HR4000031	Otok Zeča	*	524,73	14,31092	44,776107
HR5000019	Gorski kotar i sjeverna Lika	*	217 232,5008	14,881605	45,283797
HR5000022	Park prirode Velebit	*	182 948,4836	15,237	44,483
HR5000025	Vransko jezero i Jasen	*	5 911,9643	15,578768	43,897428
HR5000028	Dinara	*	46 335,7117	16,594387	43,878554
HR5000030	Biokovo	*	19 526,1046	17,062396	43,329326
HR5000031	Delta Neretve	*	23 792,5016	17,554409	43,02246
HR5000032	Akvatorij zapadne Istre		76 278,86	13,761599	44,895279
HR5000037	Nacionalni park Mljet	*	5 291,8631	17,384435	42,779405
HR5000038	Park prirode Lastovsko otočje	*	19 583,3975	16,891307	42,765233
IT1160007	Sorgenti del Belbo	*	474	8,1397	44,3892
IT1180026	Capanne di Marcarolo	*	9 549	8,788926	44,565287
IT1314723	Campasso — Grotta Sgarbu Du Ventu		105	7,934722	44,004444
IT1315313	Gouta — Testa d'Alpe — Valle Barbaira	*	1 512	7,585556	43,93




A	B	C	D		E	
IT1315407	Monte Ceppo	*	3 055		7,762222	43,938056
IT1315408	Lecceta di Langan	*	238		7,714167	43,953611
IT1315503	Monte Carpasina	*	1 353		7,853611	43,968889
IT1315504	Bosco di Rezzo	*	1 083		7,841111	44,003056
IT1315602	Pizzo d'Evigno	*	2 198		8,041667	43,974167
IT1315670	Fondali Capo Berta — Diano Marina — Capo Mimosa	*	1 518		8,0925	43,905278
IT1315714	Monte Abellio	*	744		7,573333	43,891111
IT1315715	Castel d'Appio	*	9,3		7,573889	43,8025
IT1315716	Roverino	*	336		7,609722	43,805833
IT1315717	Monte Grammondo — Torrente Bevera	*	2 642		7,527778	43,832222
IT1315719	Torrente Nervia	*	44		7,625833	43,8025
IT1315720	Fiume Roia	*	120		7,591111	43,816111
IT1315805	Bassa Valle Armea	*	789		7,808333	43,871389
IT1315806	Monte Nero — Monte Bignone	*	3 388		7,725833	43,841944
IT1315922	Pompeiana	*	184		7,894167	43,864722
IT1315971	Fondali Porto Maurizio — San Lorenzo al Mare — Torre dei Marmi	*	1 202		7,981667	43,8525
IT1315972	Fondali Riva Ligure — Cipressa	*	473		7,904444	43,824444
IT1315973	Fondali Arma di Taggia — Punta San Martino	*	450		7,805	43,817778
IT1316001	Capo Berta	*	38		8,075	43,895
IT1316118	Capo Mortola	*	50		7,551111	43,783611
IT1316175	Fondali Capo Mortola — San Gaetano	*	339		7,561667	43,781389
IT1316274	Fondali San Remo — Arziglia	*	564		7,730833	43,791944
IT1322219	Tenuta Quassolo	*	35		8,274444	44,368611
IT1322304	Rocca dell'Adelasia	*	2 190		8,364444	44,390278
IT1322326	Foresta Cadibona	*	452		8,379722	44,357778
IT1322470	Fondali Varazze — Albisola	*	91		8,534	44,327
IT1323201	Finalese — Capo Noli	*	2 782		8,383611	44,198056




A	B	C	D		E	
IT1323202	Isola Bergeggi — Punta Predani	*	9,7		8,444444	44,241944
IT1323203	Rocca dei Corvi — Mao — Mortou	*	1 613		8,354444	44,255
IT1323271	Fondali Noli — Bergeggi	*	380		8,429444	44,228611
IT1324007	Monte Ciazze Secche	*	302		8,248333	44,153333
IT1324011	Monte Ravinet — Rocca Barbena	*	2 576		8,180833	44,145278
IT1324172	Fondali Finale Ligure	*	48		8,377	44,174
IT1324818	Castell'Ermo — Peso Grande	*	1 964		8,044722	44,097222
IT1324896	Lerrone — Valloni	*	21		8,099167	44,031944
IT1324908	Isola Gallinara	*	10		8,226111	44,025556
IT1324909	Torrente Arroscia e Centa	*	189		8,171111	44,052778
IT1324910	Monte Acuto — Poggio Grande — Rio Torsero	*	2 420		8,179722	44,101944
IT1324973	Fondali Loano — Albenga	*	541		8,238056	44,088333
IT1324974	Fondali Santa Croce — Gallinara — Capo Lena	*	213		8,200278	44,025833
IT1325624	Capo Mele	*	104		8,168889	43,958889
IT1325675	Fondali Capo Mele — Alassio	*	206		8,163611	43,978611
IT1330893	Rio Ciaè	*	1 104		8,9625	44,513611
IT1331402	Beigua — Monte Dente — Gargassa — Pavaglione	*	16 922		8,583889	44,454444
IT1331501	Praglia — Pracaban — Monte Leco — Punta Martin	*	6 958		8,825	44,503056
IT1331606	Torre Quezzi	*	8,9		8,971389	44,428889
IT1331615	Monte Gazzo	*	443		8,843611	44,4475
IT1331718	Monte Fasce	*	1 165		9,045278	44,406111
IT1331721	Val Noci — Torrente Geirato — Alpesisa	*	637		9,040556	44,483056
IT1331810	Monte Ramaceto	*	2 924		9,3125	44,440833
IT1331811	Monte Caucaso	*	293		9,230556	44,458611
IT1331909	Monte Zatta — Passo Bocco — Passo Chiapparino — Monte Bossea	*	3 034		9,462778	44,387222



A	B	C	D		E	
IT1332477	Fondali Arenzano — Punta Ivrea	*	306		8,680556	44,386667
IT1332575	Fondali Nervi — Sori	*	609		9,073	44,37
IT1332576	Fondali Boccadasse — Nervi	*	526		8,996111	44,38
IT1332603	Parco di Portofino	*	1 196		9,181667	44,322778
IT1332614	Pineta — Lecceta di Chiavari	*	144		9,303333	44,326389
IT1332622	Rio Tuia — Montallegro	*	453		9,265278	44,358333
IT1332673	Fondali Golfo di Rapallo	*	99		9,248889	44,338056
IT1332674	Fondali Monte Portofino	*	544		9,149722	44,317222
IT1332717	Foce e medio corso del Fiume Entella	*	78		9,3575	44,350278
IT1333307	Punta Baffe — Punta Moneglia — Val Petronio	*	1 308		9,466667	44,253611
IT1333308	Punta Manara	*	205		9,4075	44,260833
IT1333316	Rocche di Sant'Anna — Valle del Fico	*	127		9,391944	44,287222
IT1333369	Fondali Punta di Moneglia	*	36		9,474444	44,233056
IT1333370	Fondali Punta Baffe	*	24		9,438611	44,24
IT1333371	Fondali Punta Manara	*	148		9,400556	44,25
IT1333372	Fondali Punta Sestri	*	29		9,389167	44,265
IT1342806	Monte Verruga — Monte Zenone — Roccagrande — Monte Pu	*	3 757		9,495	44,332222
IT1342813	Rio Borsa — Torrente Vara	*	174		9,597778	44,353611
IT1342824	Rio di Colla	*	24		9,618889	44,307778
IT1342907	Monte Antessio — Chiusola	*	363		9,716111	44,338056
IT1342908	Monte Gottero — Passo del Lupo	*	1 186		9,664167	44,365833
IT1343412	Deiva — Bracco — Pietra di Vasca — Mola	*	2 031		9,544444	44,253889
IT1343415	Guaitarola	*	581		9,580556	44,221111
IT1343419	Monte Serro	*	262		9,532778	44,215278
IT1343425	Rio di Agnola	*	129		9,626944	44,274722
IT1343474	Fondali Punta Apicchi	*	52		9,537222	44,203611




A	B	C	D		E	
IT1343502	Parco della Magra — Vara	*	2 710		9,864444	44,172222
IT1343511	Monte Cornoviglio — Monte Fiorito — Monte Dragnone	*	718		9,822222	44,276944
IT1343518	Gruzza di Veppo	*	230		9,800278	44,273611
IT1343520	Zona Carsica Cassana	*	119		9,694722	44,206944
IT1343526	Torrente Mangia	*	11		9,707222	44,265
IT1344210	Punta Mesco	*	742		9,627222	44,154167
IT1344216	Costa di Bonassola — Framura	*	128		9,574722	44,19
IT1344270	Fondali Punta Mesco — Rio Maggiore	*	546		9,695833	44,125833
IT1344271	Fondali Punta Picetto	*	16		9,604722	44,159722
IT1344272	Fondali Punta Levante	*	57		9,590278	44,171389
IT1344273	Fondali Anzo	*	43		9,566944	44,188889
IT1344321	Zona Carsica Pignone	*	32		9,724444	44,173889
IT1344323	Costa Riomaggiore — Monterosso	*	169		9,693611	44,128889
IT1344422	Brina e Nuda di Ponzano	*	239		9,936111	44,1475
IT1345005	Portovenere — Riomaggiore — S. Benedetto	*	2 665		9,771944	44,102778
IT1345101	Piana del Magra	*	577		9,991667	44,061111
IT1345103	Isole Tino — Tinetto	*	15		9,851389	44,026389
IT1345104	Isola Palmaria	*	164		9,844444	44,041944
IT1345109	Montemarcello	*	1 401		9,945556	44,073889
IT1345114	Costa di Maralunga	*	43		9,922222	44,0625
IT1345175	Fondali Isole Palmaria — Tino — Tinetto		14		9,855278	44,026389
IT5110001	Valle del Torrente Gordana	*	523		9,816944	44,358056
IT5110006	Monte Sagro	*	1 220		10,1625	44,113611
IT5110007	Monte Castagnolo	*	116		10,205278	44,094722
IT5110008	Monte Borla — Rocca di Tenerano	*	1 081		10,123333	44,130833
IT5120005	Monte Romecchio — Monte Rondinaio — Poggione	*	715		10,578056	44,123889






A	B	C	D		E	
IT5120006	Monte Prato Fiorito — Monte Cornato — Valle dello Scesta	*	1 907		10,650278	44,063889
IT5120007	Orrido di Botri	*	244		10,624722	44,089722
IT5120008	Valli glaciali di Orto di Donna e Solco d'Equi	*	2 832		10,2025	44,139167
IT5120009	Monte Sumbra	*	1 865		10,289722	44,079444
IT5120010	Valle del Serra — Monte Altissimo	*	1 850		10,214167	44,036944
IT5120011	Valle del Giardino	*	784		10,263333	44,01
IT5120012	Monte Croce — Monte Matanna	*	1 249		10,3425	43,9925
IT5120013	Monte Tambura — Monte Sella	*	2 013		10,226111	44,098333
IT5120014	Monte Corchia — Le Panie	*	3 964		10,3225	44,040556
IT5120016	Macchia lucchese	*	406		10,2575	43,838333
IT5120017	Lago e Padule di Massacciuccoli	*	1 906		10,321389	43,841667
IT5120018	Lago di Sibolla	*	74		10,701111	43,826389
IT5120019	Monte Pisano	*	8 233		10,523333	43,769167
IT5120020	Padule di Verciano, Prati alle Fontane e Padule delle Monache	*	397		10,531389	43,816389
IT5120101	Ex alveo del Lago di Bientina	*	1 056		10,622778	43,771667
IT5120102	Zone calcaree della Val di Lima e del Balzo Nero	*	1 683		10,704167	44,066667
IT5130007	Padule di Fucecchio		2 081		10,791389	43,808889
IT5130008	Alta valle del Torrente Pescia di Pescia	*	1 586		10,716336	43,998674
IT5140008	Monte Morello	*	4 174		11,233333	43,869722
IT5140009	Poggio Ripaghera — Santa Brigida	*	417		11,384722	43,866389
IT5140010	Bosco di Chiusi e Paduletta di Ramone		419		10,827222	43,806944
IT5140011	Stagni della Piana Fiorentina e Pratese		1 902		11,096667	43,8175
IT5140012	Vallombrosa e Bosco di S. Antonio	*	2 697		11,559444	43,740556
IT5150001	La Calvana	*	4 544		11,158889	43,933611
IT5150002	Monte Ferrato e Monte Lavello	*	1 376		11,089722	43,943333




A	B	C	D		E	
IT5160001	Padule di Suese e Biscottino		144		10,366389	43,591667
IT5160002	Isola di Gorgona — area terrestre e marina	*	14 818		9,897222	43,4275
IT5160004	Padule di Bolgheri	*	577		10,544722	43,224167
IT5160005	Boschi di Bolgheri, Bibbona e Castiglioncello		3 525		10,646111	43,238889
IT5160006	Isola di Capraia — area terrestre e marina	*	18 753		9,819722	43,037222
IT5160008	Monte Calvi di Campiglia	*	1 083		10,619167	43,098056
IT5160009	Promontorio di Piombino e Monte Massoncello	*	712		10,498333	42,964167
IT5160010	Padule Orti — Bottagone	*	121		10,599167	42,968056
IT5160011	Isole di Cerboli e Palmaiola		21		10,474167	42,865278
IT5160012	Monte Capanne e promontorio dell'Enfola	*	6 756		10,185278	42,778056
IT5160013	Isola di Pianosa — area terrestre e marina	*	5 498		10,081111	42,583611
IT5160014	Isola di Montecristo e Formica di Montecristo — area terrestre e marina	*	15 483		10,309722	42,331944
IT5160018	Secche della Meloria	*	8 727		10,175221	43,568968
IT5160019	Scoglietto di Portoferraio	*	154		10,324437	42,824505
IT5160020	Scarpata continentale dell'Arcipelago Toscano		473		9,608333	43,224303
IT5170001	Dune litoranee di Torre del Lago	*	123		10,253889	43,828611
IT5170002	Selva Pisana	*	9 657		10,306389	43,710278
IT5170003	Cerbaie	*	6 509		10,707778	43,743611
IT5170005	Montenero	*	145		10,915278	43,434444
IT5170006	Macchia di Tatti — Berignone	*	2 489		10,934722	43,335278
IT5170007	Fiume Cecina da Berignone a Ponteginori	*	1 909		10,893611	43,325556
IT5170008	Complesso di Monterufoli	*	5 033		10,780556	43,254722
IT5170009	Lago di Santa Luce		525		10,518611	43,443889
IT5170010	Boschi di Germagnana e Montalto		229		10,775	43,6675
IT5170102	Campi di alterazione geotermica di M. Rotondo e Sasso Pisano		121		10,857	43,16



A	B	C	D		E	
IT5180015	Bosco di Sargiano	*	15		11,856111	43,4325
IT5180017	Monte Ginezzo	*	1 604		12,076667	43,281111
IT5190001	Castelvecchio	*	1 114		10,995	43,450556
IT5190002	Monti del Chianti	*	7 938		11,405	43,483056
IT5190003	Montagnola Senese	*	13 746		11,196111	43,309722
IT5190004	Crete di Camposodo e Crete di Leonina	*	1 859		11,445278	43,294167
IT5190005	Monte Oliveto Maggiore e Crete di Asciano	*	3 305		11,554722	43,159444
IT5190006	Alta Val di Merse	*	9 490		11,219444	43,171944
IT5190007	Basso Merse	*	4 229		11,333889	43,116944
IT5190008	Lago di Montepulciano		483		11,917222	43,090278
IT5190009	Lago di Chiusi		802		11,963056	43,053611
IT5190010	Lucciolabella	*	1 417		11,7525	43,025556
IT5190011	Crete dell'Orcia e del Formone	*	8 238		11,744722	42,954444
IT5190012	Monte Cetona	*	1 604		11,87	42,947222
IT5190013	Foreste del Siele e del Pigelleto di Piancastagnaio	*	1 313		11,658889	42,800278
IT5190014	Ripa d'Orcia		830		11,574167	43,009167
IT51A0001	Cornate e Fosini	*	1 403		10,945	43,162222
IT51A0002	Poggi di Prata	*	1 061		10,9775	43,107778
IT51A0003	Val di Farma	*	8 695		11,222222	43,068333
IT51A0005	Lago dell'Accesa	*	1 168		10,900278	42,987778
IT51A0006	Padule di Scarlino	*	149		10,793611	42,901111
IT51A0007	Punta Ala e Isolotto dello Sparviero	*	337		10,776389	42,786667
IT51A0008	Monte d'Alma	*	5 843		10,846111	42,8775
IT51A0009	Monte Leoni	*	5 113		11,1525	42,908889
IT51A0010	Poggio di Moscona	*	648		11,159444	42,825833
IT51A0011	Padule di Diaccia Botrona	*	1 348		10,920556	42,769167
IT51A0012	Tombolo da Castiglion della Pescaia a Marina di Grosseto	*	373		10,942222	42,743611




A	B	C	D		E	
IT51A0014	Pineta Granducale dell'Uccellina	*	626		11,0483	42,6536
IT51A0015	Dune costiere del Parco dell'Uccellina	*	158		11,0736	42,6361
IT51A0016	Monti dell'Uccellina	*	4 441		11,099444	42,618056
IT51A0017	Cono vulcanico del Monte Amiata	*	6 114		11,601111	42,8875
IT51A0018	Monte Labbro e alta valle dell'Albegna	*	6 299		11,504167	42,813333
IT51A0019	Alto corso del Fiume Fiora	*	7 111		11,63	42,686667
IT51A0020	Monte Penna, Bosco della Fonte e Monte Civitella	*	1 488		11,658333	42,7575
IT51A0021	Medio corso del Fiume Albegna	*	1 991		11,435833	42,619444
IT51A0022	Formiche di Grosseto		12		10,881111	42,577222
IT51A0023	Isola del Giglio	*	2 094		10,898056	42,353056
IT51A0024	Isola di Giannutri — area terrestre e marina	*	11 022		11,099444	42,250278
IT51A0025	Monte Argentario, Isolotto di Porto Ercole e Argentarola	*	5 723		11,147222	42,403889
IT51A0026	Laguna di Orbetello	*	3 694		11,2225	42,459722
IT51A0029	Boschi delle Colline di Capalbio	*	6 024		11,397222	42,493889
IT51A0030	Lago Acquato, Lago San Floriano		208		11,453056	42,483889
IT51A0031	Lago di Burano	*	236		11,379722	42,400278
IT51A0032	Duna del Lago di Burano	*	98		11,372222	42,398056
IT51A0038	Scoglio dell'Argentarola	*	14		11,080805	42,41745
IT51A0039	Padule della Trappola, Bocca d'Ombrone	*	495		11,0114	42,6761
IT5210016	Boschi di Castel Rigone	*	904		12,231944	43,224444
IT5210017	Boschi di Pischello — Torre Civitella	*	1 379		12,17	43,205556
IT5210018	Lago Trasimeno		14 199		12,103611	43,136944
IT5210020	Boschi di Ferretto — Bagnolo	*	2 527		11,985278	43,161944
IT5210021	Monte Malbe	*	1 446		12,318889	43,128889
IT5210025	Ansa degli Ornari (Perugia)		221		12,460556	43,098611
IT5210026	Monti Marzolana — Montali	*	814		12,170556	43,063889




A	B	C	D		E	
IT5210027	Monte Subasio (sommità)	*	1 221		12,677222	43,054722
IT5210028	Boschi e brughiere di Panicarola	*	274		12,109444	43,056944
IT5210029	Boschi e brughiere di Cima Farneto — Poggio Fiorello (Mugnano)	*	384		12,191389	43,053056
IT5210030	Fosso dell'Eremo delle Carceri (Monte Subasio)	*	64		12,651389	43,061944
IT5210033	Boschi Sereni — Torricella (San Biagio della Valle)		421		12,295556	43,029444
IT5210035	Poggio Caselle — Fosso Renaro (Monte Subasio)	*	273		12,679722	43,009722
IT5210038	Sasso di Pale	*	312		12,773611	42,988056
IT5210039	Fiume Timia (Bevagna — Cannara)		23		12,597574	42,946926
IT5210040	Boschi dell'alta Valle del Nestore	*	3 039		12,056111	42,956389
IT5210042	Lecceta di Sassovivo (Foligno)	*	639		12,765278	42,956111
IT5210043	Sorgiva dell'Aiso		0,27		12,60682	42,9568
IT5210046	Valnerina	*	679		12,915752	42,812053
IT5210047	Monti Serano — Brunette (sommità)	*	1 900		12,804444	42,876111
IT5210048	Valle di Campiano (Preci)	*	54		13,0125	42,881944
IT5210049	Torrente Argentina (Sellano)	*	13		12,924167	42,865
IT5210050	Valle di Pettino (Campello sul Clitunno)	*	844		12,786944	42,840833
IT5210053	Fiume e Fonti del Clitunno		16		12,75904	42,83618
IT5210054	Fiume Tevere tra Monte Molino e Pontecuti (Tevere Morto)		154		12,398056	42,806111
IT5210055	Gola del Corno — Stretta di Biselli	*	1 236		12,981111	42,797778
IT5210056	Monti lo Stiglio — Pagliaro	*	1 004		12,932222	42,794722
IT5210057	Fosso di Camposolo	*	609		12,835556	42,806944
IT5210058	Monti Galloro — dell'Immagine	*	1 460		12,912778	42,780556
IT5210059	Marcite di Norcia	*	29		13,06343	42,791696
IT5210060	Monte Il Cerchio (Monti Martani)	*	1 596		12,574167	42,766389
IT5210061	Torrente Naia		165		12,439444	42,745278
IT5210062	Monte Maggio (sommità)	*	828		12,958333	42,749444




A	B	C	D		E	
IT5210063	Monti Coscerno — Civitella — Aspra (sommità)	*	5 357		12,895556	42,668889
IT5210064	Montelucio di Spoleto	*	504		12,742222	42,7225
IT5210065	Roccaporena — Monte della Sassa	*	271		12,966111	42,708056
IT5210066	Media Val Casana (Monti Coscerno — Civitella)	*	482		12,881389	42,695
IT5210067	Monti Pizzuto — Alvignano	*	1 394		13,146667	42,671667
IT5210068	Laghetto e Piano di Gavelli (Monte Coscerno)	*	88		12,908056	42,679444
IT5210069	Boschi di Montebibico (Monti Martani)	*	215		12,699167	42,654167
IT5210077	Boschi a Farnetto di Collestrada (Perugia)		136		12,458611	43,082778
IT5210078	Colline Premartane (Bettona — Gualdo Cattaneo)	*	2 603		12,511389	42,966111
IT5210079	Castagneti di Morro (Foligno)	*	53		12,840833	42,954167
IT5220001	Bagno Minerale (Parrano)	*	78		12,102222	42,876389
IT5220002	Selva di Meana (Allerona)	*	2 507		11,946111	42,806667
IT5220003	Bosco dell'Elmo (Monte Peglia)	*	1 046		12,139722	42,800833
IT5220004	Boschi di Prodo — Corbara	*	2 712		12,243611	42,749722
IT5220005	Lago di Corbara		877		12,253056	42,716944
IT5220006	Gola del Forello	*	237		12,302222	42,736667
IT5220007	Valle Pasquarella (Baschi)	*	529		12,314722	42,706944
IT5220008	Monti Amerini	*	7 840		12,3375	42,605278
IT5220010	Monte Solenne (Valnerina)	*	921		12,805278	42,650833
IT5220011	Zona umida di Alviano	*	740		12,245278	42,615
IT5220012	Boschi di Farneta (Monte Castrilli)		769		12,448611	42,6375
IT5220013	Monte Torre Maggiore (Monti Martani)	*	1 450		12,591389	42,624722
IT5220014	Valle del Serra (Monti Martani)	*	1 275		12,683056	42,616944
IT5220015	Fosso Salto del Cieco (Ferentillo)	*	873		12,843889	42,618889
IT5220016	Monte la Pelosa — Colle Fergiarà (Valnerina)	*	1 163		12,873889	42,5825



A	B	C	D		E	
IT5220017	Cascata delle Marmore	*	159		12,715	42,553611
IT5220018	Lago di Piediluco — Monte Caperno	*	437		12,763889	42,528889
IT5220019	Lago l'Aia (Narni)		121		12,553333	42,518333
IT5220020	Gole di Narni — Stifone	*	227		12,510556	42,509444
IT5220021	Piani di Ruschio (Stroncone)	*	457		12,724167	42,469722
IT5220022	Lago di San Liberato		417		12,4375	42,4675
IT5220023	Monti San Pancrazio — Oriolo	*	1 351		12,581667	42,435
IT6000001	Fondali tra le foci del Fiume Chiarone e Fiume Fiora	*	2 629	11	11,473333	42,353889
IT6000002	Fondali antistanti Punta Morelle	*	2 728	4	11,576944	42,286944
IT6000003	Fondali tra le foci del Torrente Arrone e del Fiume Marta	*	1 266	5	11,648333	42,254444
IT6000004	Fondali tra Marina di Tarquinia e Punta della Quaglia	*	845	3	11,695556	42,196111
IT6000005	Fondali tra Punta S. Agostino e Punta della Mattonara	*	435	5	11,738611	42,137222
IT6000006	Fondali tra Punta del Pecoraro e Capo Linaro	*	746	5	11,819444	42,035278
IT6000007	Fondali antistanti S. Marinella	*	953	3	11,928333	42,017778
IT6000008	Secche di Macchiatonda	*	1 567	5	11,957778	41,983611
IT6000009	Secche di Torre Flavia	*	866	3	12,030278	41,940556
IT6000010	Secche di Tor Paterno	*	27	1	12,338889	41,605
IT6000011	Fondali tra Torre Astura e Capo Portiere	*	831	3	12,779722	41,39
IT6000012	Fondali tra Capo Portiere e Lago di Caprolace (foce)	*	1 939	12	12,871667	41,368333
IT6000013	Fondali tra Capo Circeo e Terracina	*	3 377	15	13,170278	41,250278
IT6000014	Fondali tra Terracina e Lago Lungo	*	1 800	13	13,333056	41,272778
IT6000015	Fondali circostanti l'Isola di Palmarola	*	927	15	12,862222	40,920833
IT6000016	Fondali circostanti l'Isola di Ponza	*	1 012	22	12,9725	40,913611
IT6000017	Fondali circostanti l'Isola di Zannone	*	305	9	13,046111	40,963056
IT6000018	Fondali circostanti l'Isola di Ventotene	*	521	7	13,421389	40,797778




A	B	C	D		E	
IT6000019	Fondali circostanti l'Isola di S. Stefano	*	52	3	13,460278	40,789167
IT6010001	Medio corso del Fiume Paglia	*	161		11,975	42,764722
IT6010002	Bosco del Sasseto	*	61		11,9475	42,761111
IT6010004	Monte Rufeno	*	1 677		11,889722	42,792778
IT6010005	Fosso dell'Acqua Chiara	*	140		11,881667	42,801111
IT6010006	Valle del Fossatello	*	522		11,9175	42,794167
IT6010007	Lago di Bolsena		11 475		11,928056	42,593056
IT6010008	Monti Vulsini	*	2 389		12,014167	42,596389
IT6010009	Calanchi di Civita di Bagnoregio	*	1 592		12,1525	42,622778
IT6010011	Caldera di Latera	*	1 218		11,796389	42,619444
IT6010012	Lago di Mezzano	*	149		11,770278	42,612778
IT6010013	Selva del Lamone	*	3 066		11,7025	42,576667
IT6010014	Il Crostoletto	*	41		11,643611	42,553056
IT6010015	Vallerosa	*	14		11,69	42,528611
IT6010016	Monti di Castro	*	1 558		11,592778	42,514444
IT6010017	Sistema fluviale Fiora — Olpetà	*	1 040		11,624722	42,4925
IT6010018	Litorale a nord ovest delle Foci del Fiora	*	185		11,495278	42,363333
IT6010019	Pian dei Cangani		41		11,524444	42,355833
IT6010020	Fiume Marta (alto corso)		704	20	11,906111	42,446389
IT6010021	Monte Romano	*	3 737		11,904167	42,331944
IT6010022	Monte Cimino (versante nord)	*	975		12,197778	42,422778
IT6010023	Monte Fogliano e Monte Venere	*	618		12,144444	42,326667
IT6010024	Lago di Vico	*	1 501		12,172778	42,321944
IT6010026	Saline di Tarquinia	*	150		11,7175	42,200278
IT6010027	Litorale tra Tarquinia e Montalto di Castro	*	200		11,611944	42,308611
IT6010028	Necropoli di Tarquinia		191		11,786111	42,243333
IT6010029	Gole del Torrente Biedano	*	89		12,047222	42,260833






A	B	C	D		E	
IT6010030	Area di S. Giovenale e Civitella Cesi	*	304		11,9875	42,2225
IT6010031	Lago di Monterosi		51		12,300833	42,205556
IT6010032	Fosso Cerreto		331		12,391111	42,238333
IT6010033	Mola di Oriolo	*	176		12,094444	42,171944
IT6010034	Faggete di Monte Raschio e Oriolo	*	712		12,1786	42,1842
IT6010035	Fiume Mignone (basso corso)		90		11,838333	42,213889
IT6010036	Sughereta di Tuscania		40		11,905833	42,424167
IT6010037	Il «Quarto» di Barbarano Romano	*	981		12,045556	42,233611
IT6010038	Travertini di Bassano in Teverina	*	101		12,320278	42,486111
IT6010039	Acropoli di Tarquinia	*	219		11,788056	42,255556
IT6010040	Monterozzi	*	4,78		11,6675	42,421389
IT6010041	Isole Bisentina e Martana	*	26		11,905833	42,581667
IT6020004	Valle Avanzana — Fuscello		1 151		12,858611	42,546944
IT6020006	Vallone del Rio Fuggio	*	293		12,935556	42,5325
IT6020007	Gruppo Monte Terminillo	*	3 186		13,024444	42,494167
IT6020008	Monte Fausola		143		12,879722	42,544444
IT6020009	Bosco Vallonina	*	1 125		12,991389	42,503056
IT6020010	Lago di Ventina		45		12,751667	42,508611
IT6020011	Laghi Lungo e Ripasottile	*	907		12,821111	42,4775
IT6020012	Piana di S. Vittorino — Sorgenti del Peschiera	*	544		12,996111	42,3675
IT6020013	Gole del Velino	*	509		13,0825	42,431111
IT6020014	Piana di Rascino	*	245		13,15	42,342222
IT6020015	Complesso del Monte Nuria	*	1 800		13,083889	42,351389
IT6020016	Bosco Pago		83		12,634444	42,383611
IT6020017	Monte Tancia e Monte Pizzuto	*	6 821		12,724167	42,360278
IT6020018	Fiume Farfa (corso medio — alto)	*	597		12,7775	42,244167




A	B	C	D		E	
IT6020019	Monte degli Elci e Monte Grottone	*	515		12,7625	42,194167
IT6020020	Monti della Duchessa (area sommitale)	*	1 173		13,338333	42,193611
IT6020021	Monte Duchessa — Vallone Cieco e Bosco Cartore	*	521		13,320833	42,177222
IT6020022	Inghiottitoio di Val di Varri		3,94	7	13,142778	42,190833
IT6020023	Grotta La Pila		0,68	4	12,930556	42,175556
IT6020024	Lecceta del Convento Franciscano di Greccio		84		12,751944	42,465
IT6020026	Forre alveali dell'Alta Sabina	*	94		12,619722	42,385833
IT6020027	Formazioni a Buxus sempervirens del Reatino		19		12,880556	42,390833
IT6020028	Monte Cagno e Colle Pratoguerra	*	343		13,116944	42,469167
IT6020029	Pareti rocciose del Salto e del Turano		174		12,883889	42,351944
IT6030001	Fiume Mignone (medio corso)	*	482		12,038056	42,128889
IT6030003	Boschi mesofili di Allumiere	*	628		11,918056	42,163611
IT6030004	Valle di Rio Fiume	*	908		11,966944	42,081389
IT6030006	Monte Tosto	*	62		12,058333	42,035833
IT6030007	Monte Paparano	*	146		12,088333	42,059722
IT6030008	Macchia di Manziana		801		12,099444	42,115278
IT6030009	Caldara di Manziana	*	90		12,095556	42,087778
IT6030010	Lago di Bracciano		5 864		12,231389	42,1225
IT6030011	Valle del Cremera — Zona del Sorbo	*	386		12,407778	42,104444
IT6030012	Riserva naturale Tevere Farfa		2 063		12,616944	42,228333
IT6030014	Monte Soratte	*	445		12,510278	42,243056
IT6030015	Macchia di S. Angelo Romano	*	798		12,723889	42,043056
IT6030016	Antica Lavinium — Pratica di Mare	*	48		12,474167	41,664722
IT6030017	Maschio dell'Artemisio	*	2 510		12,768056	41,724167
IT6030018	Cerquone — Doganella	*	262		12,785	41,761389
IT6030019	Macchiatonda	*	242		11,9928	42,0014




A	B	C	D		E	
IT6030021	Sughereta del Sasso	*	111		12,035	42,053611
IT6030022	Bosco di Palo Laziale	*	129		12,096389	41,938333
IT6030023	Macchia Grande di Focene e Macchia dello Stagneto	*	317		12,216667	41,827222
IT6030024	Isola Sacra		42		12,238056	41,746389
IT6030025	Macchia Grande di Ponte Galeria	*	1 056		12,287222	41,871667
IT6030027	Castel Porziano (fascia costiera)	*	428		12,378889	41,684722
IT6030028	Castel Porziano (quercreti igrofilo)	*	328		12,426944	41,746667
IT6030030	Monte Gennaro (versante sud ovest)	*	338		12,791389	42,059444
IT6030031	Monte Pellicchia	*	1 110		12,8625	42,110556
IT6030032	Torrente Licenza ed affluenti	*	235		12,8875	42,08
IT6030033	Travertini Acque Albule (Bagni di Tivoli)	*	388		12,739444	41,947222
IT6030034	Valle delle Cannuccete	*	383		12,912778	41,851111
IT6030035	Monte Guadagnolo	*	569		12,923889	41,909167
IT6030036	Grotta dell'Arco — Bellegra		34	4	13,049167	41,889167
IT6030037	Monti Ruffi (versante sud ovest)	*	579		12,969167	41,957222
IT6030038	Lago di Albano		604		12,668611	41,748056
IT6030039	Albano (Località Miralago)		45		12,6625	41,736389
IT6030040	Monte Autore e Monti Simbruini centrali	*	6 685		13,226111	41,95
IT6030041	Monte Semprevisa e Pian della Faggeta	*	1 335		13,084722	41,58
IT6030042	Alta Valle del Torrente Rio		293		13,05	41,631389
IT6030044	Macchia della Spadellata e Fosso S. Anastasio	*	375		12,597222	41,525833
IT6030045	Lido dei Gigli	*	221		12,566389	41,525
IT6030046	Tor Caldara (zona solfatara e fossi)		43		12,593611	41,488611
IT6030047	Bosco di Foglino	*	552		12,716667	41,467222
IT6030048	Litorale di Torre Astura	*	201		12,726667	41,434167
IT6030049	Zone umide a ovest del Fiume Astura		28		12,770556	41,418056
IT6030050	Grotta dell'Inferniglio	*	0,33	3	13,155278	41,891111




A	B	C	D		E	
IT6030051	Basso corso del Rio Fiumicino		83		12,926389	42,008056
IT6030052	Villa Borghese e Villa Pamphili	*	342		12,443889	41,885
IT6030053	Sughereta di Castel di Decima	*	538		12,445556	41,738611
IT6040001	Grotta degli Ausi		0,09	4	13,271685	41,507952
IT6040002	Ninfa (ambienti acquatici)		22		12,955278	41,575833
IT6040003	Laghi Gricilli		179		13,125278	41,449444
IT6040004	Bosco Polverino	*	108		13,185278	41,438056
IT6040005	Sugherete di S. Vito e Valle Marina	*	220		13,334167	41,373889
IT6040006	Monti Ausoni meridionali	*	4 235		13,328056	41,3575
IT6040007	Monte Leano	*	743		13,218889	41,329167
IT6040008	Canali in disuso della bonifica Pontina		593		13,184722	41,363333
IT6040009	Monte S. Angelo		65		13,261111	41,293889
IT6040010	Lago di Fondi		702		13,335833	41,321389
IT6040011	Lago Lungo	*	82		13,401389	41,275278
IT6040012	Laghi Fogliano, Monaci, Caprolace e Pantani dell'Inferno	*	1 429		12,946389	41,371389
IT6040013	Lago di Sabaudia	*	395		13,027222	41,278889
IT6040014	Foresta Demaniale del Circeo	*	3 007		13,044167	41,337222
IT6040016	Promontorio del Circeo (Quarto Caldo)	*	427		13,0525	41,231667
IT6040017	Promontorio del Circeo (Quarto Freddo)		464		13,064167	41,237222
IT6040018	Dune del Circeo	*	441		12,982778	41,334722
IT6040020	Isole di Palmarola e Zannone	*	236		12,857778	40,935833
IT6040021	Duna di Capratica	*	30		13,390556	41,276111
IT6040022	Costa rocciosa tra Sperlonga e Gaeta	*	233		13,501667	41,227778
IT6040023	Promontorio Gianola e Monte di Scauri		224		13,682222	41,250833
IT6040024	Rio S. Croce		20		13,694499	41,26316
IT6040025	Fiume Garigliano (tratto terminale)		12	3	13,767778	41,232222
IT6040026	Monte Petrella (area sommitale)	*	73		13,669722	41,320556
IT6040027	Monte Redentore (versante sud)		354		13,639722	41,296667




A	B	C	D		E	
IT6040028	Forcelle di Campello e di Fraile	*	270		13,611111	41,327778
IT6050001	Versante meridionale del Monte Scalambra	*	195		13,104167	41,843333
IT6050002	Monte Porciano (versante sud)	*	90		13,205	41,759722
IT6050003	Castagneti di Fiuggi		212		13,210833	41,7825
IT6050004	Monte Viglio (area sommitale)	*	292		13,374722	41,896111
IT6050005	Alta Valle del Fiume Aniene	*	282		13,163333	41,881667
IT6050006	Grotta dei Bambocci di Colleparado		0,68	2	13,365278	41,758611
IT6050007	Monte Tarino e Tarinello (area sommitale)	*	342		13,286944	41,936111
IT6050009	Campo Catino	*	133		13,336111	41,84
IT6050010	Valle dell'Inferno	*	722		13,424722	41,809167
IT6050011	Monte Passeggio e Pizzo Deta (versante sud)	*	557		13,461944	41,780278
IT6050012	Monte Passeggio e Pizzo Deta (area sommitale)	*	811		13,478056	41,798611
IT6050014	Vallone Lacerno (fondovalle)	*	829		13,695	41,777222
IT6050015	Lago di Posta Fibreno		139		13,681944	41,700556
IT6050016	Monte Ortara e Monte La Monna	*	391		13,378611	41,810556
IT6050021	Monte Caccume	*	369		13,230556	41,572222
IT6050022	Grotta di Pastena		1,27	6	13,489722	41,497222
IT6050023	Fiume Amaseno (alto corso)		46	9	13,313333	41,471667
IT6050024	Monte Calvo e Monte Calvilli	*	1 658		13,445556	41,475
IT6050025	Bosco Selvapiana di Amaseno		257		13,316944	41,486389
IT6050026	Parete del Monte Fammera	*	266		13,715	41,355278
IT6050027	Gole del Fiume Melfa	*	1 181		13,666944	41,6025
IT6050028	Massiccio del Monte Cairo (aree sommitali)	*	2 787		13,747222	41,570278
IT6050029	Sorgenti dell'Aniene	*	324		13,294722	41,913056
IT7110075	Serra e Gole di Celano — Val d'Arano	*	2 350		13,551944	42,12
IT7110086	Doline di Ocre	*	381		13,470278	42,298333




A	B	C	D		E	
IT7110088	Bosco di Oricola	*	598		13,0325	42,080833
IT7110089	Grotte di Pietrasecca	*	246		13,1325	42,145833
IT7110090	Colle del Rascito	*	1 037		13,692778	42,045833
IT7110091	Monte Arunzo e Monte Arezzo	*	1 696		13,3375	42,003056
IT7110092	Monte Salviano	*	860		13,434722	41,978889
IT7110096	Gole di San Venanzio	*	1 215		13,775	42,124722
IT7110097	Fiumi Giardino — Sagittario — Aterno — Sorgenti del Pescara	*	288		13,831944	42,146389
IT7110103	Pantano Zittola		233		14,105278	41,753889
IT7110104	Cerrete di Monte Pagano e Feudozzo	*	921		14,188056	41,765833
IT7110206	Monte Sirente e Monte Velino	*	26 654		13,518889	42,216111
IT7110207	Monti Simbruini	*	19 886		13,356944	41,935556
IT7110208	Monte Calvo e Colle Macchialunga	*	2 709		13,179167	42,416389
IT7110209	Primo tratto del Fiume Tirino e Macchiozze di San Vito	*	1 294		13,811944	42,275
IT7140115	Bosco Paganello (Montenerodomo)	*	593		14,269167	41,985
IT7140116	Gessi di Gessopalena	*	402		14,2475	42,059722
IT7140117	Ginepreti a Juniperus macrocarpa e Gole del Torrente Rio Secco	*	1 311		14,296667	42,079444
IT7140118	Lecceta di Casoli e Bosco di Colleforeste	*	596		14,26	42,108333
IT7140121	Abetina di Castiglione Messer Marino	*	630		14,416944	41,904722
IT7140123	Monte Sorbo (Monti Frentani)	*	1 329		14,532222	41,994444
IT7140127	Fiume Trigno (medio e basso corso)	*	996		14,664722	41,944167
IT7140210	Monti Frentani e Fiume Treste	*	4 644		14,539722	41,928889
IT7140211	Monte Pallano e Lecceta d'Isca d'Archi	*	3 270		14,386389	42,038611
IT7140212	Abetina di Rosello e Cascate del Rio Verde	*	2 012		14,370556	41,892222
IT7140215	Lago di Serranella e Colline di Guarenna	*	1 092		14,300278	42,132222
IT7211115	Pineta di Isernia	*	32		14,2475	41,587778
IT7211120	Torrente Verrino		93	3	14,427778	41,758333



A	B	C	D		E	
IT7211129	Gola di Chiauci	*	120		14,394167	41,677222
IT7212121	Gruppo della Meta — Catena delle Mainarde	*	3 548		14,008611	41,656389
IT7212124	Bosco Monte di Mezzo-Monte Miglio-Pennataro-Monte Caprarò-Monte Cavallerizzo	*	3 954		14,208611	41,769167
IT7212125	Pesche — MonteTotila	*	2 328		14,283889	41,640556
IT7212126	Pantano Zittola — Feudo Valcocchiara	*	1 246		14,092778	41,708333
IT7212128	Fiume Volturno dalle sorgenti al Fiume Cavaliere	*	805		14,096667	41,603056
IT7212130	Bosco La Difesa — C. Lucina — La Romana	*	1 332		14,195	41,602222
IT7212132	Pantano Torrente Molina	*	177		14,325278	41,626667
IT7212133	Torrente Tirino (Forra) — Monte Ferrante	*	145	4	14,2925	41,707222
IT7212134	Bosco di Collemeluccio — Selvapiana — Castiglione — La Cocozza	*	6 239		14,36	41,733611
IT7212135	Montagnola Molisana	*	6 586		14,396389	41,611389
IT7212139	Fiume Trigno località Cannavine		410		14,436667	41,702778
IT7212140	Morgia di Bagnoli	*	27		14,456667	41,706389
IT7212168	Valle Porcina — Torrente Vandra — Cesarata	*	1 480		14,148056	41,578333
IT7212169	Monte S. Paolo — Monte La Falconara	*	985		14,07	41,5875
IT7212170	Forra di Rio Chiaro	*	47	5	14,101667	41,578889
IT7212171	Monte Corno — Monte Sammucro	*	1 356		14,013611	41,484722
IT7212172	Monte Cesima	*	676		14,029167	41,420833
IT7212174	Cesa Martino	*	1 097		14,079722	41,527778
IT7212175	Il Serrone	*	362		14,036389	41,536944
IT7212176	Rio S. Bartolomeo	*	75	6	14,055556	41,450833
IT7212177	Sorgente sulfurea di Triverno	*	1,08		14,115	41,5
IT7212178	Pantano del Carpino -Torrente Carpino	*	194		14,283889	41,586111
IT7212297	Colle Geppino — Bosco Popolo	*	427		14,441667	41,530833
IT7218213	Isola della Fonte della Luna	*	867		14,171389	41,83



A	B	C	D		E	
IT7218215	Abeti Soprani — Monte Campo — Monte Castelbarone — Sorgenti del Verde	*	3 033		14,326111	41,854722
IT7218217	Bosco Vallazzuna	*	292		14,311111	41,886944
IT7222101	Bosco la Difesa	*	458		14,578333	41,583889
IT7222102	Bosco Mazzocca — Castelvetero		822		14,870556	41,438611
IT7222103	Bosco di Cercemaggiore — Castelpagano	*	500		14,776111	41,433611
IT7222104	Torrente Tappino — Colle Ricchetta	*	347		14,821944	41,570278
IT7222105	Pesco della Carta	*	11		14,858611	41,466111
IT7222106	Toppo Fornelli		19		14,921667	41,4975
IT7222108	Calanchi Succida — Tappino	*	229		14,891111	41,522778
IT7222109	Monte Saraceno	*	241		14,741389	41,455556
IT7222110	S. Maria delle Grazie	*	55		14,775833	41,517222
IT7222111	Località Boschetto	*	544		14,871667	41,562778
IT7222118	Rocca di Monteverde		68		14,640556	41,504167
IT7222124	Vallone S. Maria	*	1 973		15,0125	41,651667
IT7222125	Rocca Monforte	*	26		14,653889	41,563889
IT7222127	Fiume Trigno (confluenza Verrino — Castellelce)		871		14,568889	41,816944
IT7222130	Lago Calcarelle		2,93		14,799167	41,451667
IT7222210	Cerreta di Acquaviva		105		14,725	41,866111
IT7222211	Monte Mauro — Selva di Montefalcone	*	502		14,684167	41,848611
IT7222212	Colle Gessaro	*	664		14,750278	41,976667
IT7222213	Calanchi di Montenero	*	121		14,789444	41,9475
IT7222214	Calanchi Pisciareello — Macchia Manes	*	523		14,901389	41,881389
IT7222215	Calanchi Lamaturo	*	623		14,814444	41,854167
IT7222216	Foce Biferno — Litorale di Campomarino	*	817		15,041111	41,966111
IT7222217	Foce Saccione — Bonifica Ramitelli	*	870		15,098889	41,928333
IT7222236	M. di Trivento — B. Difesa C.S. Pietro — B. Fiorano — B. Ferrara	*	3 111		14,631667	41,735833







A	B	C	D		E	
IT7222237	Fiume Biferno (confluenza Cigno — alla foce esclusa)		133	7	14,996667	41,933889
IT7222238	Torrente Rivo	*	917		14,57	41,740833
IT7222241	La Civita	*	68		14,457222	41,658889
IT7222242	Morgia di Pietracupa — Morgia di Pietravalle	*	269		14,521667	41,694722
IT7222244	Calanchi Vallacchione di Lucito	*	218		14,672222	41,721944
IT7222246	Boschi di Pesco del Corvo	*	255		14,56	41,611389
IT7222247	Valle Biferno da confluenza Torrente Quirino al Lago Guardalfiera — Torrente Rio		368	37	14,555	41,583056
IT7222248	Lago di Occhito	*	2 454		14,928611	41,567778
IT7222249	Lago di Guardalfiera — M. Peloso	*	2 848		14,821667	41,795278
IT7222250	Bosco Casale — Cerro del Ruccolo	*	866		14,876667	41,731944
IT7222251	Bosco Difesa (Ripabottoni)	*	830		14,808611	41,671389
IT7222252	Bosco Cerreto	*	1 076		14,835	41,625833
IT7222253	Bosco Ficarola	*	717		14,921389	41,67
IT7222254	Torrente Cigno		268	12	14,989167	41,849167
IT7222256	Calanchi di Civitacampomariano	*	578		14,669444	41,763056
IT7222257	Monte Peloso	*	32		14,766111	41,736667
IT7222258	Bosco S. Martino e S. Nazzario	*	928		14,75	41,808611
IT7222260	Calanchi di Castropignano e Limosano	*	171		14,577778	41,649167
IT7222261	Morgia dell'Eremita	*	12		14,743889	41,743611
IT7222262	Morge Ternosa e S. Michele	*	78		14,699722	41,702778
IT7222263	Colle Crocella	*	293		14,952222	41,666389
IT7222264	Boschi di Castellino e Morrone	*	2 761		14,741111	41,666944
IT7222265	Torrente Tona	*	393	9	15,077778	41,722222
IT7222266	Boschi tra Fiume Saccione e Torrente Tona	*	993		15,086667	41,755556
IT7222267	Località Fantina — Fiume Fortore	*	365		15,099444	41,683056
IT7222287	La Gallinola — Monte Miletto — Monti del Matese	*	25 002		14,390833	41,465



A	B	C	D		E	
IT7222295	Monte Vairano	*	692		14,602778	41,553056
IT7222296	Sella di Vinchiaturò	*	978		14,592778	41,452778
IT7228221	Foce Trigno — Marina di Petacciato	*	747		14,83336	42,0422
IT7228226	Macchia Nera — Colle Serracina	*	525		14,674444	41,948889
IT7228228	Bosco Tanassi	*	126		14,944444	41,897222
IT7228229	Valle Biferno dalla diga a Guglionesi	*	356	12	14,895278	41,864444
IT8010004	Bosco di S. Silvestro	*	81		14,331389	41,102222
IT8010005	Catena di Monte Cesima	*	3 427		14,016389	41,411667
IT8010006	Catena di Monte Maggiore	*	5 184		14,214167	41,200556
IT8010010	Lago di Carinola		20		13,960833	41,149444
IT8010013	Matese Casertano	*	22 216		14,333889	41,426111
IT8010015	Monte Massico	*	3 846		13,919167	41,176111
IT8010016	Monte Tifata	*	1 420		14,285556	41,109444
IT8010017	Monti di Mignano Montelungo	*	2 487		13,934444	41,386389
IT8010019	Pineta della Foce del Garigliano	*	185		13,783889	41,211667
IT8010020	Pineta di Castelvoturno	*	90		13,967778	40,996111
IT8010021	Pineta di Patria	*	313		14,013056	40,940556
IT8010022	Vulcano di Roccamonfina	*	3 816		13,956389	41,293056
IT8010027	Fiumi Volturno e Calore Beneventano	*	4 924		14,3725	41,27
IT8010028	Foce Volturno — Variconi	*	303		13,931111	41,021389
IT8010029	Fiume Garigliano		481		13,8292	41,2806
IT8020001	Alta Valle del Fiume Tammaro	*	360		14,705556	41,345556
IT8020004	Bosco di Castelfranco in Miscano		893		15,106667	41,314444
IT8020006	Bosco di Castelvetere in Val Fortore		1 468		14,922778	41,446389
IT8020007	Camposauro	*	5 508		14,591111	41,174167
IT8020008	Massiccio del Taburno	*	5 321		14,580556	41,111389
IT8020009	Pendici meridionali del Monte Mutria	*	14 597		14,550833	41,330556
IT8020014	Bosco di Castelpagano e Torrente Tammarecchia	*	3 061		14,790556	41,361667




A	B	C	D		E	
IT8020016	Sorgenti e alta Valle del Fiume Fortore	*	2 512		14,9756	41,415768
IT8030001	Aree umide del Cratere di Agnano		44		14,1725	40,830556
IT8030002	Capo Miseno	*	50		14,085833	40,783333
IT8030003	Collina dei Camaldoli	*	261		14,197222	40,856667
IT8030005	Corpo centrale dell'Isola di Ischia	*	1 310		13,908611	40,730556
IT8030006	Costiera amalfitana tra Nerano e Positano	*	980		14,409444	40,608056
IT8030007	Cratere di Astroni		253		14,149722	40,844722
IT8030008	Dorsale dei Monti Lattari	*	14 564		14,581389	40,681667
IT8030009	Foce di Licola	*	147		14,048611	40,854167
IT8030010	Fondali marini di Ischia, Procida e Vivara	*	6 116		13,9225	40,756944
IT8030011	Fondali marini di Punta Campanella e Capri	*	8 491		14,434444	40,603056
IT8030012	Isola di Vivara		36		13,992778	40,743889
IT8030013	Isolotto di S. Martino e dintorni		14		14,041389	40,798611
IT8030014	Lago d'Averno		125		14,076111	40,838056
IT8030015	Lago del Fusaro	*	192		14,051944	40,822778
IT8030016	Lago di Lucrino	*	10		14,08	40,828889
IT8030017	Lago di Miseno	*	79		14,0725	40,792222
IT8030018	Lago di Patria	*	507		14,035556	40,9375
IT8030019	Monte Barbaro e Cratere di Campiglione	*	358		14,105556	40,8525
IT8030020	Monte Nuovo	*	30		14,088056	40,835
IT8030021	Monte Somma		3 076		14,439167	40,847222
IT8030022	Pinete dell'Isola di Ischia	*	66		13,940556	40,73
IT8030023	Porto Paone di Nisida		4,07		14,16	40,795
IT8030024	Punta Campanella	*	390		14,335	40,581111
IT8030026	Rupi costiere dell'Isola di Ischia		685		13,940556	40,71
IT8030027	Scoglio del Veruce		3,89		14,325163	40,618657
IT8030032	Stazioni di Cyanidium caldarium di Pozzuoli		4,26		14,1425	40,829722



A	B	C	D		E	
IT8030034	Stazione di <i>Cyperus polystachyus</i> di Ischia		14		13,9375	40,724444
IT8030036	Vesuvio		3 412		14,431389	40,820833
IT8030038	Corpo centrale e rupi costiere occidentali dell'Isola di Capri	*	388		14,223889	40,548333
IT8030039	Settore e rupi costiere orientali dell'Isola di Capri	*	96		14,259167	40,554167
IT8030040	Fondali Marini di Baia	*	180		14,085833	40,825
IT8030041	Fondali Marini di Gaiola e Nisida	*	167		14,173355	40,795385
IT8040003	Alta Valle del Fiume Ofanto	*	590		15,140278	40,891667
IT8040004	Boschi di Guardia dei Lombardi e Andretta		2 919		15,254444	40,945556
IT8040005	Bosco di Zampaglione (Calitri)		9 514		15,480833	40,938333
IT8040006	Dorsale dei Monti del Partenio	*	15 641		14,678889	40,963056
IT8040007	Lago di Conza della Campania	*	1 214		15,3358	40,8808
IT8040008	Lago di S. Pietro — Aquilaverde		604		15,498056	41,020556
IT8040009	Monte Accelica	*	4 795		14,985556	40,749722
IT8040010	Monte Cervialto e Montagnone di Nusco	*	11 884		15,122222	40,799722
IT8040011	Monte Terminio	*	9 359		14,949722	40,832778
IT8040012	Monte Tuoro	*	2 188		14,942222	40,921667
IT8040013	Monti di Lauro	*	7 040		14,663611	40,840833
IT8040014	Piana del Dragone		686		14,945833	40,890278
IT8040017	Pietra Maula (Taurano, Visciano)	*	3 526		14,638611	40,9
IT8040018	Querceta dell'Incoronata (Nusco)		1 362		15,1325	40,918889
IT8040020	Bosco di Montefusco Irpino		713		14,830278	41,040833
IT8050001	Alta Valle del Fiume Bussento	*	625		15,559444	40,205278
IT8050002	Alta Valle del Fiume Calore Lucano (Salernitano)	*	4 668		15,301389	40,391667
IT8050006	Balze di Teggiano	*	1 201		15,447778	40,397778
IT8050007	Basso corso del Fiume Bussento		414		15,496944	40,103333
IT8050008	Capo Palinuro	*	156		15,2811	40,0272




A	B	C	D		E	
IT8050010	Fasce litoranee a destra e a sinistra del Fiume Sele	*	630		14,943333	40,483611
IT8050011	Fascia interna di Costa degli Infreschi e della Masseta	*	701		15,435833	40,02
IT8050012	Fiume Alento		3 024		15,173333	40,268889
IT8050013	Fiume Mingardo	*	1 638		15,418611	40,139167
IT8050016	Grotta di Morigerati		2,94	1	15,549444	40,144167
IT8050017	Isola di Licosa		4,82		14,900278	40,250833
IT8050018	Isolotti Li Galli		69		14,432778	40,580556
IT8050019	Lago Cessuta e dintorni	*	546		15,781944	40,264722
IT8050020	Massiccio del Monte Eremita	*	10 570		15,343056	40,730278
IT8050022	Montagne di Casalbuono	*	17 123		15,6325	40,177778
IT8050023	Monte Bulgheria	*	2 400		15,398611	40,069167
IT8050024	Monte Cervati, Centaurino e Montagne di Laurino	*	27 898		15,433889	40,264722
IT8050025	Monte della Stella	*	1 179		15,060278	40,245833
IT8050026	Monte Licosa e dintorni	*	1 096		14,931667	40,2475
IT8050027	Monte Mai e Monte Monna	*	10 116		14,865833	40,780278
IT8050028	Monte Motola	*	4 690		15,476389	40,365
IT8050030	Monte Sacro e dintorni	*	9 634		15,349167	40,223333
IT8050031	Monte Soprano e Monte Vesole	*	5 674		15,181389	40,393889
IT8050032	Monte Tresino e dintorni	*	1 339		14,967222	40,326389
IT8050033	Monti Alburni	*	23 622		15,3483	40,4978
IT8050034	Monti della Maddalena	*	8 511		15,653611	40,370556
IT8050036	Parco marino di S. Maria di Castellabate	*	5 019		14,917778	40,283333
IT8050037	Parco marino di Punta degli Infreschi	*	4 914		15,373333	39,992222
IT8050038	Pareti rocciose di Cala del Cefalo		38		15,330556	40,021389
IT8050039	Pineta di Sant'Iconio		358		15,333611	40,020556
IT8050040	Rupi costiere della Costa degli Infreschi e della Masseta	*	273		15,44	40,0156




A	B	C	D		E	
IT8050041	Scoglio del Mingardo e spiaggia di Cala del Cefalo	*	71		15,330278	40,018889
IT8050042	Stazione a Genista cilentana di Ascea	*	5,39		15,181667	40,125
IT8050049	Fiumi Tanagro e Sele	*	3 677		15,232778	40,658056
IT8050050	Monte Sottano	*	212		15,075278	40,41
IT8050051	Valloni della Costiera Amalfitana	*	227		14,620833	40,657778
IT8050052	Monti di Eboli, Monte Polveracchio, Monte Boschetiello e Vallone della Caccia di Senerchia	*	14 307		15,122222	40,709444
IT8050054	Costiera Amalfitana tra Maiori e il Torrente Bonea	*	413		14,703056	40,648056
IT8050056	Fiume Irno	*	100		14,773901	40,699932
IT9110001	Isola e Lago di Varano	*	8 146		15,741111	41,883056
IT9110002	Valle Fortore, Lago di Occhito	*	8 369		15,155	41,701944
IT9110003	Monte Cornacchia — Bosco Faeto	*	6 952		15,157222	41,365833
IT9110004	Foresta Umbra	*	20 656		15,992778	41,838333
IT9110005	Zone umide della Capitanata	*	14 110		15,899167	41,49
IT9110008	Valloni e Steppe Pedegarganiche	*	29 817		15,783056	41,64
IT9110009	Valloni di Mattinata — Monte Sacro	*	6 510		16,018889	41,726389
IT9110011	Isole Tremiti	*	372		15,485833	42,114722
IT9110012	Testa del Gargano	*	5 658		16,18	41,825
IT9110014	Monte Saraceno	*	197		16,052222	41,692778
IT9110015	Duna e Lago di Lesina — Foce del Fortore	*	9 823		15,355556	41,890833
IT9110016	Pineta Marzini	*	787		15,9875	41,927778
IT9110024	Castagneto Pia, Lapolda, Monte la Serra		689		15,633333	41,766944
IT9110025	Manacore del Gargano	*	2 063		16,064444	41,929722
IT9110026	Monte Calvo — Piana di Montenero	*	7 620		15,7378	41,7517
IT9110027	Bosco Jancuglia — Monte Castello		4 456		15,551389	41,746944
IT9110030	Bosco Quarto — Monte Spigno	*	7 862		15,850833	41,756389
IT9110032	Valle del Cervaro, Bosco dell'Incoronata	*	5 769		15,430556	41,312778
IT9110033	Accadia — Deliceto	*	3 523		15,300278	41,187778



A	B	C	D		E	
IT9110035	Monte Sambuco	*	7 892		15,046389	41,553889
IT9120001	Grotte di Castellana		61		17,151944	40,871944
IT9120002	Murgia dei Trulli	*	5 457		17,236111	40,852222
IT9120003	Bosco di Mesola	*	3 029		16,779444	40,861389
IT9120006	Laghi di Conversano		218		17,126111	40,921667
IT9120007	Murgia Alta	*	125 882		16,523611	40,925278
IT9120008	Bosco Difesa Grande	*	5 268		16,413611	40,746389
IT9120009	Posidonieto San Vito — Barletta	*	12 459	65	17,073611	41,08
IT9120010	Pozzo Cucù		59	2	17,167778	40,903889
IT9120011	Valle Ofanto — Lago di Capaciotti	*	7 572	34	15,9875	41,194167
IT9130001	Torre Colimena	*	2 678		17,704167	40,28
IT9130002	Masseria Torre Bianca	*	583		17,307222	40,520833
IT9130003	Duna di Campomarino	*	1 846	9	17,569444	40,283611
IT9130004	Mar Piccolo	*	1 374		17,326389	40,481111
IT9130005	Murgia di Sud — Est	*	47 601		17,186111	40,695
IT9130006	Pinete dell'Arco Ionico	*	3 686		16,927222	40,466944
IT9130007	Area delle Gravine	*	26 740		16,903611	40,620556
IT9130008	Posidonieto Isola di San Pietro — Torre Canneto	*	3 148		17,429722	40,310556
IT9140001	Bosco Tramazzone		4 406		18,075556	40,577778
IT9140002	Litorale Brindisino	*	7 256	60	17,492778	40,85
IT9140003	Stagni e Saline di Punta della Contessa	*	2 858		18,055	40,626389
IT9140004	Bosco I Lucci		26		17,861944	40,575
IT9140005	Torre Guaceto e Macchia S. Giovanni	*	7 978		17,758056	40,743611
IT9140006	Bosco di Santa Teresa		39		17,920278	40,540556
IT9140007	Bosco Curtipetrizzi		57		17,923056	40,480278
IT9140009	Foce Canale Giancola	*	54		17,8675	40,684167
IT9150001	Bosco Guarini		20		18,394167	39,938056
IT9150002	Costa Otranto — Santa Maria di Leuca	*	1 906	37	18,494167	40,090278



A	B	C	D		E	
IT9150003	Aquatina di Frigole	*	3 163		18,265556	40,469167
IT9150004	Torre dell'Orso	*	60		18,426944	40,266944
IT9150005	Boschetto di Tricase		4,15		18,378611	39,925556
IT9150006	Rauccio	*	5 475		18,174722	40,525
IT9150007	Torre Uluzzo	*	351		17,964722	40,156944
IT9150008	Montagna Spaccata e Rupi di San Mauro	*	1 361		17,994167	40,095278
IT9150009	Litorale di Ugento	*	7 245	21	18,11	39,842222
IT9150010	Bosco Macchia di Ponente	*	13		18,335278	39,969167
IT9150011	Alimini	*	3 716		18,475556	40,201389
IT9150012	Bosco di Cardigliano	*	54		18,263611	39,945833
IT9150013	Palude del Capitano	*	2 247	2	17,89	40,200278
IT9150015	Litorale di Gallipoli e Isola S. Andrea	*	7 006		17,990833	39,977778
IT9150016	Bosco di Otranto	*	8,71		18,470278	40,1525
IT9150017	Bosco Chiuso di Presicce	*	11		18,284167	39,927778
IT9150018	Bosco Serra dei Cianci	*	48		18,31	39,908889
IT9150019	Parco delle Querce di Castro		4,47		18,420556	40,005556
IT9150020	Bosco Pecorara	*	24		18,287222	40,066667
IT9150021	Bosco le Chiuse		37		18,379444	39,9125
IT9150022	Palude dei Tamari	*	11		18,416944	40,289167
IT9150023	Bosco Danieli	*	14		18,281944	39,962222
IT9150024	Torre Inserraglio	*	100		17,94	40,180833
IT9150025	Torre Veneri	*	1 742		18,296667	40,418056
IT9150027	Palude del Conte, dune di Punta Prosciutto	*	5 661	7	17,791111	40,265833
IT9150028	Porto Cesareo	*	225	6	17,885	40,275278
IT9150029	Bosco di Cervalora	*	29		18,214444	40,4225
IT9150030	Bosco La Lizza e Macchia del Pagliarone	*	476		18,240556	40,4025
IT9150031	Masseria Zanzara	*	49		17,914722	40,298611
IT9150032	Le Cesine	*	2 148		18,351111	40,366944







A	B	C	D		E	
IT9150033	Specchia dell'Alto	*	436		18,264722	40,366667
IT9150034	Posidonieto Capo San Gregorio — Punta Ristola	*	271	3	18,325556	39,798056
IT9150041	Valloni di Spinazzola	*	2 729		16,0517	40,9811
IT9210005	Abetina di Laurenzana	*	324		15,9442	40,4075
IT9210010	Abetina di Ruoti	*	162		15,7231	40,6987
IT9210015	Acquafredda di Maratea	*	552		15,668611	40,029444
IT9210020	Bosco Cupolicchio	*	1 763		16,0236	40,6375
IT9210025	Bosco della Farneta	*	298		16,309722	40,069722
IT9210035	Bosco di Riffredo	*	520		15,8294	40,5653
IT9210040	Bosco Magnano	*	1 225		16,079722	40,04
IT9210045	Bosco Mangarrone (Rivello)	*	370		15,7189	40,1119
IT9210070	Bosco Vaccarizzo	*	292		16,038333	40,125556
IT9210075	Lago Duglia, Casino Toscano e Piana di S. Francesco	*	2 426		16,223333	39,983889
IT9210105	Dolomiti di Pietrapertosa	*	1 313		16,0592	40,5256
IT9210110	Faggeta di Moliterno	*	243		15,8092	40,2556
IT9210115	Faggeta di Monte Pierfaone	*	756		15,745	40,5069
IT9210120	La Falconara	*	71		16,280278	39,936667
IT9210125	Timpa dell'Orso-Serra del Prete	*	2 595	9 759	16,128018	39,92427
IT9210130	Bosco di Chiaromonte-Piano Iannace	*	1 052,62	7 578	16,193578	39,915311
IT9210135	Piano delle Mandre	*	333	2 996	16,254445	39,954823
IT9210140	Grotticelle di Monticchio	*	342		15,5486	40,9233
IT9210141	Lago La Rotonda	*	71		15,8786	40,0561
IT9210142	Lago Pantano di Pignola		165		15,7461	40,5883
IT9210143	Lago Pertusillo	*	2 042		15,961389	40,280556
IT9210145	Madonna del Pollino Località Vacuarro	*	982		16,174722	39,951667
IT9210146	Pozze di Serra Scorzillo	*	25,62	866	16,303109	39,934695
IT9210150	Monte Coccovello — Monte Crivo — Monte Crive	*	2 981		15,731944	40,0275




A	B	C	D		E	
IT9210155	Marina di Castrocucco	*	811		15,750278	39,947778
IT9210160	Isola di S. Ianni e Costa Prospiciente	*	418		15,721944	39,97
IT9210165	Monte Alpi — Malboschetto di Latronico	*	1 561		15,984167	40,109722
IT9210170	Monte Caldarosa	*	584		15,913056	40,396944
IT9210175	Valle Nera-Serra di Lagoforano	*	288,45	3 735	16,3442	39,9243
IT9210180	Monte della Madonna di Viggiano	*	792		15,850556	40,376944
IT9210185	Monte La Spina, Monte Zaccana	*	1 065		15,927778	40,044167
IT9210190	Monte Paratiello	*	1 140		15,4025	40,7489
IT9210195	Monte Raparo	*	2 020		15,991944	40,194167
IT9210200	Monte Sirino	*	2 619		15,830278	40,122222
IT9210201	Lago del Rendina		670		15,741667	41,026111
IT9210205	Monte Volturino	*	1 858		15,818889	40,411667
IT9210210	Monte Vulture	*	1 904		15,6222	40,9419
IT9210215	Monte Li Foi	*	970		15,7017	40,6525
IT9210220	Murge di S. Oronzio	*	5 460		16,1703	40,2572
IT9210240	Serra di Calvello	*	1 641		15,7775	40,443889
IT9210245	Serra di Crispo, Grande Porta del Pollino e Pietra Castello	*	461		16,212778	39,921944
IT9210250	Timpa delle Murge	*	153		16,258611	39,987222
IT9210265	Valle del Noce	*	968		15,7963	39,9824
IT9210266	Valle del Tuorno — Bosco Luceto	*	75		15,545947	40,586252
IT9220030	Bosco di Montepiano	*	523		16,1325	40,4447
IT9220055	Bosco Pantano di Policoro e Costa Ionica Foce Sinni	*	1 794	7,5	16,666345	40,15419
IT9220080	Costa Ionica Foce Agri	*	2 415		16,742049	40,211049
IT9220085	Costa Ionica Foce Basento	*	1 393	4,9	16,816395	40,32776
IT9220090	Costa Ionica Foce Bradano	*	1 156	5	16,85205	40,377813
IT9220095	Costa Ionica Foce Cavone	*	2 044	6,2	16,78224	40,280348
IT9220130	Foresta Gallipoli — Cognato	*	4 289		16,1247	40,5353




A	B	C	D	E
IT9220135	Gravine di Matera	*	6 968	16,6669 40,6503
IT9220144	Lago S. Giuliano e Timmari	*	2 575	16,4853 40,6256
IT9220255	Valle Basento — Ferrandina Scalo	*	733	16,491667 40,5225
IT9220260	Valle Basento Grassano Scalo — Grottole	*	882	16,244167 40,598333
IT9310001	Timpone della Capanna	*	29	16,138994 39,900028
IT9310002	Serra del Prete	*	138	16,156087 39,91255
IT9310003	Pollinello-Dolcedorme	*	140	16,200556 39,891111
IT9310004	Rupi del Monte Pollino	*	25	16,181967 39,904987
IT9310005	Cima del Monte Pollino	*	97	16,188136 39,902573
IT9310006	Cima del Monte Dolcedorme	*	64	16,211412 39,895789
IT9310007	Valle Piana-Valle Cupa	*	248	16,215 39,870556
IT9310008	La Petrosa	*	350	16,231389 39,854444
IT9310009	Timpone di Porace	*	45	16,300833 39,883889
IT9310010	Stagno di Timpone di Porace		1,57	16,3025 39,870556
IT9310011	Pozze Boccatore/Bellizzi		31	16,271111 39,929444
IT9310012	Timpa di S.Lorenzo	*	150	16,289444 39,904167
IT9310013	Serra delle Ciavole-Serra di Crispo	*	55	16,220017 39,91761
IT9310014	Fagosa-Timpa dell'Orso	*	1 413	16,24957 39,894196
IT9310015	Il Lago (nella Fagosa)	*	2,76	16,238611 39,904722
IT9310017	Gole del Raganello	*	228	16,318611 39,842222
IT9310019	Monte Sparviere	*	280	16,354392 39,929686
IT9310020	Fonte Cardillo	*	384	16,045556 39,768333
IT9310021	Cozzo del Pellegrino	*	53	16,0175 39,743889
IT9310022	Piano di Marco	*	263	16,011389 39,696667
IT9310023	Valle del Fiume Argentino	*	4 295	15,9525 39,800278
IT9310025	Valle del Fiume Lao	*	1 725	15,896389 39,846667
IT9310027	Fiume Rosa	*	943	15,98 39,672222




A	B	C	D		E	
IT9310028	Valle del Fiume Abatemarco	*	2 231		15,975	39,746389
IT9310029	La Montea	*	203		15,945556	39,661944
IT9310030	Monte La Caccia	*	188		15,914722	39,652222
IT9310031	Valle del Fiume Esaro	*	174		15,963611	39,631111
IT9310032	Serrapodolo	*	1 305		15,923056	39,675278
IT9310033	Fondali di Capo Tirone	*	101		15,844444	39,620278
IT9310034	Isola di Dino	*	35		15,774167	39,873333
IT9310035	Fondali Isola di Dino-Capo Scalea	*	399		15,785556	39,861111
IT9310036	Fondali Isola di Cirella-Diamante	*	324		15,806667	39,690833
IT9310037	Isola di Cirella	*	6,63		15,801667	39,698889
IT9310038	Scogliera dei Rizzi		12		15,900556	39,538056
IT9310039	Fondali Scogli di Isca	*	72		16,055833	39,1475
IT9310040	Montegiordano Marina		8,23		16,605278	40,027778
IT9310041	Pinete di Montegiordano	*	186		16,521808	40,030233
IT9310042	Fiumara Saraceno	*	1 047		16,478333	39,875278
IT9310043	Fiumara Avena	*	965		16,524167	39,921944
IT9310044	Foce del Fiume Crati	*	226		16,523056	39,715278
IT9310045	Macchia della Bura		68		16,799167	39,6
IT9310047	Fiumara Trionto	*	2 438		16,745	39,558056
IT9310048	Fondali Crosia-Pietrapaola-Cariati	*	4 395		16,871389	39,566111
IT9310049	Farnito di Corigliano Calabro	*	132		16,487778	39,575278
IT9310051	Dune di Camigliano		88		16,828611	39,565
IT9310052	Casoni di Sibari	*	504		16,484444	39,734167
IT9310053	Secca di Amendolara	*	611		16,732074	39,866265
IT9310054	Torrente Celati	*	16		16,638312	39,565702
IT9310055	Lago di Tarsia	*	426		16,290833	39,605278
IT9310056	Bosco di Mavigliano	*	494		16,213611	39,385556




A	B	C	D		E	
IT9310057	Orto Botanico — Università della Calabria	*	8,06		16,23	39,358889
IT9310058	Pantano della Giumenta	*	12		16,004444	39,580556
IT9310059	Crello		3,27		16,036389	39,575278
IT9310060	Laghi di Fagnano	*	19		16,021111	39,549444
IT9310061	Laghicello	*	1,61		16,085278	39,425278
IT9310062	Monte Caloria	*	64		16,028889	39,555
IT9310063	Foresta di Cinquemiglia	*	394		16,068611	39,439167
IT9310064	Monte Cocuzzo	*	45		16,134722	39,221944
IT9310065	Foresta di Serra Nicolino-Piano d'Albero	*	201		16,056944	39,488056
IT9310066	Varconcello di Mongrassano	*	52		16,073611	39,532222
IT9310067	Foreste Rossanesi	*	4 348		16,579722	39,5525
IT9310068	Vallone S. Elia	*	440		16,694722	39,535556
IT9310070	Bosco di Gallopane	*	178		16,571667	39,411111
IT9310071	Vallone Freddo	*	187		16,570278	39,374444
IT9310072	Palude del Lago Ariamacina	*	151		16,541667	39,329167
IT9310073	Macchia Sacra	*	67		16,43	39,306389
IT9310074	Timpone della Carcara	*	193		16,446667	39,295278
IT9310075	Monte Curcio	*	3,02		16,425	39,311389
IT9310076	Pineta di Camigliatello	*	72		16,44	39,333611
IT9310077	Acqua di Faggio	*	97		16,418611	39,319722
IT9310079	Cozzo del Principe	*	249		16,587778	39,390556
IT9310080	Bosco Fallistro	*	6,51		16,467222	39,324167
IT9310081	Arnocampo	*	359		16,619722	39,340556
IT9310082	S. Salvatore	*	579		16,684444	39,364167
IT9310083	Pineta del Cupone	*	758		16,562778	39,3675
IT9310084	Pianori di Macchialonga	*	349		16,607778	39,362778
IT9310085	Serra Stella	*	354		16,394167	39,315833



A	B	C	D	E
IT9310126	Juri Vetere Soprano	*	61	16,63 39,280556
IT9310127	Nocelleto	*	83	16,558056 39,248611
IT9310130	Carlomagno	*	33	16,573056 39,280833
IT9320046	Stagni sotto Timpone S. Francesco		12	16,946667 39,037222
IT9320050	Pescaldo	*	73	16,945833 39,341944
IT9320095	Foce Neto	*	583	17,142778 39,200278
IT9320096	Fondali di Gabella Grande	*	484	17,126389 39,129167
IT9320097	Fondali da Crotone a Le Castella	*	5 209	17,179722 38,982222
IT9320100	Dune di Marinella	*	81	17,068657 39,42442
IT9320101	Capo Colonne		29	17,205556 39,025278
IT9320102	Dune di Sovereto	*	104	17,059444 38,921667
IT9320103	Capo Rizzuto		12	17,096944 38,896389
IT9320104	Colline di Crotone	*	607	17,138611 39,039444
IT9320106	Steccato di Cutro e Costa del Turchese	*	258	16,886667 38,93
IT9320110	Monte Fuscaldo	*	2 827	16,891389 39,113889
IT9320111	Timpa di Cassiano- Belvedere	*	701	16,910278 39,239444
IT9320112	Murgie di Strongoli	*	709	17,014722 39,261667
IT9320115	Monte Femminamorta	*	722	16,671389 39,109444
IT9320122	Fiume Lese	*	1 240	16,840833 39,243056
IT9320123	Fiume Lepre	*	258	16,835833 39,217222
IT9320129	Fiume Tacina	*	1 202	16,711111 39,152222
IT9320185	Fondali di Staletti	*	46	16,572222 38,757778
IT9330087	Lago La Vota	*	297	16,1894 38,9397
IT9330088	Palude di Imbutillo	*	33	16,223612 38,830114
IT9330089	Dune dell'Angitola	*	383	16,2175 38,815278
IT9330098	Oasi di Scolacium	*	75	16,585278 38,788611
IT9330105	Foce del Crocchio — Cropani		37	16,825278 38,912778



A	B	C	D		E	
IT9330107	Dune di Isca	*	18		16,566111	38,601111
IT9330108	Dune di Guardavalle	*	34		16,579444	38,492778
IT9330109	Madama Lucrezia	*	456		16,821667	38,9975
IT9330113	Boschi di Decollatura	*	101		16,331111	39,0475
IT9330114	Monte Gariglione	*	608		16,660278	39,140278
IT9330116	Colle Poverella	*	190		16,553333	39,0875
IT9330117	Pinete del Roncino	*	1 701		16,596111	39,08
IT9330124	Monte Contrò	*	101		16,376111	39,011667
IT9330125	Torrente Soleo	*	451		16,650556	39,114444
IT9330128	Colle del Telegrafo	*	376		16,610556	39,114722
IT9330184	Scogliera di Staletti	*	21	3	16,570833	38,760278
IT9340086	Lago dell'Angitola	*	987		16,240278	38,743056
IT9340090	Fiumara di Brattirò (Valle Ruffa)	*	963		15,9025	38,636667
IT9340091	Zona costiera fra Briatico e Nicotera	*	779	32	15,828056	38,620833
IT9340092	Fondali di Pizzo Calabro	*	1 216		16,159167	38,745278
IT9340093	Fondali di Capo Vaticano	*	802		15,821667	38,620278
IT9340094	Fondali Capo Cozzo — S. Irene	*	1 058		15,978056	38,723889
IT9340118	Bosco Santa Maria	*	806		16,299167	38,553611
IT9340119	Marchesale	*	1 545		16,255278	38,523611
IT9340120	Lacina	*	326		16,406944	38,592222
IT9350121	Bosco di Stilo — Bosco Archiforo	*	4 704		16,370556	38,520833
IT9350131	Pentidattilo	*	104		15,762778	37,954722
IT9350132	Fiumara di Melito	*	184		15,790556	37,944167
IT9350133	Monte Basilicò -Torrente Listi	*	326		15,841944	38,151389
IT9350134	Canolo Nuovo, Zomaro, Zillastro	*	483		16,128056	38,318889
IT9350135	Vallata del Novito e Monte Mutolo	*	491		16,233889	38,292222
IT9350136	Vallata dello Stilaro	*	669		16,512222	38,460278




A	B	C	D	E
IT9350137	Prateria	*	650	16,186944 38,469444
IT9350138	Calanchi di Maro Simone	*	64	15,777778 37,9275
IT9350139	Collina di Pentimele	*	123	15,675556 38,133889
IT9350140	Capo dell'Armi	*	69	15,682222 37,955556
IT9350141	Capo S. Giovanni	*	341	15,936111 37,925556
IT9350142	Capo Spartivento	*	365	16,058889 37,928056
IT9350143	Saline Joniche	*	30	15,717778 37,934722
IT9350144	Calanchi di Palizzi Marina	*	1 109	16,0075 37,921667
IT9350145	Fiumara Amendolea (incluso Roghudi, Chorio e Rota Greco)	*	788	15,898889 37,9625
IT9350146	Fiumara Buonamico	*	1 111	16,085833 38,135556
IT9350147	Fiumara Laverde	*	546	16,073889 38,064722
IT9350148	Fiumara di Palizzi	*	103	15,9825 37,940278
IT9350149	Sant'Andrea	*	37	15,699444 38,122778
IT9350150	Contrada Gornelle	*	83	15,819167 38,140833
IT9350151	Pantano Flumentari	*	88	15,830833 38,204167
IT9350152	Piani di Zervò	*	167	15,991111 38,230278
IT9350153	Monte Fistocchio e Monte Scorda	*	454	15,981111 38,200833
IT9350154	Torrente Menta	*	516	15,885278 38,119722
IT9350155	Montalto	*	312	15,914444 38,159722
IT9350156	Vallone Cerasella	*	256	16,096667 38,270278
IT9350157	Torrente Ferraina	*	438	15,953056 38,129167
IT9350158	Costa Viola e Monte S. Elia	*	446	15,834167 38,339722
IT9350159	Bosco di Rudina	*	213	16,079167 38,046667
IT9350160	Spiaggia di Brancaleone	*	1 585	16,0892 37,9475
IT9350161	Torrente Lago	*	165	15,955278 38,252222
IT9350162	Torrente S. Giuseppe	*	24	15,813889 38,258611
IT9350163	Pietra Cappa — Pietra Lunga — Pietra Castello	*	625	16,030278 38,168611






A	B	C	D	E
IT9350164	Torrente Vasi	*	250	15,886389 38,218889
IT9350165	Torrente Portello	*	30	15,837222 38,266944
IT9350166	Vallone Fusolano (Cinquefrondi)	*	26	16,121667 38,405833
IT9350167	Valle Moio (Delianova)	*	41	15,898333 38,241111
IT9350168	Fosso Cavaliere (Cittanova)	*	20	16,097778 38,349722
IT9350169	Contrada Fossia (Maropati)	*	15	16,106944 38,443889
IT9350170	Scala-Lemmeni	*	53	15,905833 38,223889
IT9350171	Spiaggia di Pilati	*	8,26	15,801389 37,918889
IT9350172	Fondali da Punta Pezzo a Capo dell'Armi	*	1 812	15,631389 38,075556
IT9350173	Fondali di Scilla	*	274	15,713889 38,259167
IT9350174	Monte Tre Pizzi	*	178	16,151111 38,257222
IT9350175	Piano Abbruschiato	*	246	16,0625 38,261944
IT9350176	Monte Campanaro	*	245	16,116111 38,364444
IT9350177	Monte Scrisi	*	327	15,708333 38,233611
IT9350178	Serro d'Ustra e Fiumara Butrano	*	2 045	16,021944 38,115556
IT9350179	Alica	*	231	16,016944 37,9925
IT9350180	Contrada Scala	*	740	15,911389 38,131667
IT9350181	Monte Embrisi e Monte Torrione	*	428	15,774397 38,031243
IT9350182	Fiumara Careri	*	311	16,074444 38,182778
IT9350183	Spiaggia di Catona		6,96	15,635254 38,18589
ITA010001	Isole dello Stagnone di Marsala	*	641	12,439167 37,873611
ITA010002	Isola di Marettimo	*	1 111	12,050278 37,968611
ITA010003	Isola di Levanzo	*	552	12,326111 38,001667
ITA010004	Isola di Favignana	*	1 832	12,309167 37,922222
ITA010005	Laghetti di Preola e Gorghi Tondi e Sciare di Mazara	*	1 511	12,671465 37,574003
ITA010006	Paludi di Capo Feto e Margi Spanò	*	350	12,497778 37,689167
ITA010007	Saline di Trapani	*	1 007	12,499444 37,9825



A	B	C	D		E	
ITA010008	Complesso Monte Bosco e Scorace	*	606		12,756944	37,988333
ITA010009	Monte Bonifato	*	322		12,9564	37,950865
ITA010010	Monte San Giuliano	*	999		12,571111	38,041111
ITA010011	Sistema dunale Capo Granitola, Porto Palo e Foce del Belice	*	538		12,782251	37,581223
ITA010012	Marausa: Macchia a Quercus calliprinos	*	3,03		12,515201	37,941615
ITA010013	Bosco di Calatafimi	*	241		12,882609	37,942028
ITA010014	Sciare di Marsala	*	4 577		12,567948	37,722068
ITA010015	Complesso Monti di Castellammare del Golfo (TP)	*	2 406		12,849722	38,013889
ITA010016	Monte Cofano e Litorale	*	561		12,679435	38,09657
ITA010017	Capo San Vito, Monte Monaco, Zingaro, Faraglioni Scopello, Monte Sparacio	*	7 338		12,750833	38,111111
ITA010018	Foce del Torrente Calatubo e dune	*	108		12,983888	38,040641
ITA010019	Isola di Pantelleria: Montagna Grande e Monte Gibele	*	3 099		11,999722	36,7875
ITA010020	Isola di Pantelleria — Area Costiera, Falesie e Bagno dell'Acqua	*	3 402		11,989797	36,7501
ITA010021	Saline di Marsala	*	315		12,472761	37,88553
ITA010022	Complesso Monti di Santa Ninfa — Gibellina e Grotta di Santa Ninfa	*	783		12,888056	37,792222
ITA010023	Montagna Grande di Salemi	*	1 321		12,7625	37,893889
ITA010024	Fondali dell'Arcipelago delle Isole Egadi	*	54 281		12,211944	37,954722
ITA010025	Fondali del Golfo di Custonaci	*	4 443		12,616667	38,089722
ITA010026	Fondali dell'isola dello Stagnone di Marsala	*	3 442		12,438056	37,875556
ITA020001	Rocca di Cefalù	*	36		14,026578	38,037029
ITA020002	Boschi di Gibilmanna e Cefalù	*	2 570		14,028611	37,993056
ITA020003	Boschi di San Mauro Castelverde	*	3 559		14,189167	37,938611
ITA020004	Monte S. Salvatore, Monte Catarineci, Vallone Mandarini, ambienti umidi	*	5 815		14,071389	37,8475



A	B	C	D		E	
ITA020005	Isola delle Femmine	*	15		13,235904	38,210196
ITA020006	Capo Gallo	*	549		13,291111	38,208333
ITA020007	Boschi Ficuzza e Cappelliere, Vallone Cerasa, Castagneti Mezzojuso	*	4 627		13,404722	37,881944
ITA020008	Rocca Busambra e Rocche di Rao	*	6 243		13,359167	37,853333
ITA020009	Cala Rossa e Capo Rama	*	200		13,066981	38,12203
ITA020010	Isola di Ustica	*	349		13,175607	38,694637
ITA020011	Rocche di Castronuovo, Pizzo Lupo, Gurgli di S. Andrea	*	1 795		13,5725	37,666389
ITA020012	Valle del Fiume Oreto	*	158		13,332406	38,083978
ITA020013	Lago di Piana degli Albanesi	*	637		13,294167	37,976389
ITA020014	Monte Pellegrino	*	861		13,346944	38,172778
ITA020015	Complesso Calanchivo di Castellana Sicula	*	182		13,98411	37,765381
ITA020016	Monte Quacella, Monte dei Cervi, Pizzo Carbonara, Monte Ferro, Pizzo Otiero	*	8 355		13,976667	37,887222
ITA020017	Complesso Pizzo Dipilo e Querceti su calcare	*	4 387		13,9825	37,913611
ITA020018	Foce del Fiume Pollina e Monte Tardara	*	2 095		14,208056	37,975278
ITA020019	Rupi di Catalfano e Capo Zafferano	*	340		13,508611	38,103611
ITA020020	Querceti sempreverdi di Geraci Siculo e Castelbuono	*	3 380		14,105556	37,873611
ITA020021	Montagna Longa, Pizzo Montanello	*	4 923		13,131667	38,123056
ITA020022	Calanchi, lembi boschivi e praterie di Riena	*	754		13,535833	37,741389
ITA020023	Raffo Rosso, Monte Cuccio e Vallone Sagana	*	6 565		13,231944	38,124167
ITA020024	Rocche di Ciminna	*	1 139		13,545269	37,880299
ITA020025	Bosco di S. Adriano	*	6 821		13,300556	37,635278
ITA020026	Monte Pizzuta, Costa del Carpineto, Moarda	*	1 949		13,275833	38,015278
ITA020027	Monte Iato, Kumeta, Maganoce e Pizzo Parrino	*	3 034		13,279444	37,958056
ITA020028	Serra del Leone e Monte Stagnataro	*	3 750		13,514426	37,664135




A	B	C	D		E	
ITA020029	Monte Rose e Monte Pernice	*	2 529		13,400556	37,640556
ITA020030	Monte Matassaro, Monte Gradara e Monte Signora	*	3 989		13,176389	38,014444
ITA020031	Monte d'Indisi, Montagna dei Cavalli, Pizzo Pontorno e Pian del Leone	*	2 432		13,444226	37,660149
ITA020032	Boschi di Granza	*	1 878		13,796944	37,8475
ITA020033	Monte San Calogero (Termini Imerese)	*	2 799		13,709722	37,94
ITA020034	Monte Carcaci, Pizzo Colobria e ambienti umidi	*	1 869		13,507222	37,714722
ITA020035	Monte Genuardo e Santa Maria del Bosco	*	2 683		13,159722	37,699167
ITA020036	Monte Triona e Monte Colomba	*	3 313		13,329729	37,710144
ITA020037	Monti Barracù, Cardelia, Pizzo Cangialosi e Gole del Torrente Corleone	*	5 351		13,320556	37,77
ITA020038	Sugherete di Contrada Serradaino	*	341		14,140132	38,018172
ITA020039	Monte Cane, Pizzo Selva a Mare, Monte Trigna	*	4 944		13,551667	37,971944
ITA020040	Monte Zimmara (Gangi)	*	1 783		14,253333	37,749167
ITA020041	Monte San Calogero (Gangi)	*	174		14,220504	37,788329
ITA020042	Rocche di Entella	*	178		13,117275	37,779342
ITA020043	Monte Rosamarina e Cozzo Famò	*	236		13,660955	37,960522
ITA020044	Monte Grifone	*	1 705		13,356389	38,053611
ITA020045	Rocca di Sciarà	*	400		13,908452	37,827877
ITA020046	Fondali dell'isola di Ustica	*	16 214		13,174031	38,667162
ITA020047	Fondali di Isola delle Femmine — Capo Gallo	*	2 155		13,277778	38,212222
ITA020051	Baia Settefrati e spiaggia di Salinelle	*	68	3,5	13,9636	38,0289
ITA030001	Stretta di Longi	*	946		14,732778	38,052222
ITA030002	Torrente Fiumetto e Pizzo d'Uncina	*	1 516		14,787778	38,015833
ITA030003	Rupi di Taormina e Monte Veneretta	*	608		15,263333	37,863889
ITA030004	Bacino del Torrente Letojanni	*	1 308		15,264571	37,891797
ITA030005	Bosco di Malabotta	*	1 595		15,031667	37,970833
ITA030006	Rocca di Novara	*	1 413		15,156251	37,985821



A	B	C	D		E	
ITA030007	Affluenti del Torrente Mela	*	1 565		15,303627	38,0776
ITA030008	Capo Peloro — Laghi di Ganzirri	*	60		15,615556	38,260833
ITA030009	Pizzo Mualio, Montagna di Vernà	*	1 615		15,267778	38,008611
ITA030010	Fiume Fiumedinisi, Monte Scuderi	*	7 198		15,346389	38,056944
ITA030011	Dorsale Curcuraci, Antennamare	*	11 483		15,495	38,201944
ITA030012	Laguna di Oliveri — Tindari	*	467		15,043044	38,144068
ITA030013	Rocche di Alcara Li Fusi	*	2 183		14,709444	38,025
ITA030014	Pizzo Fau, Monte Pomiere, Pizzo Bidi e Serra della Testa	*	8 558		14,493611	37,924722
ITA030015	Valle del Fiume Caronia, Lago Zilio	*	876		14,416944	37,965278
ITA030016	Pizzo della Battaglia	*	894		14,548611	37,948611
ITA030017	Vallone Laccaretta e Urio Quattrocchi	*	3 569		14,406389	37,921389
ITA030018	Pizzo Michele	*	2 817		14,529444	38,001944
ITA030019	Tratto Montano del Bacino della Fiumara di Agrò	*	4 536		15,224167	37,955556
ITA030020	Fiume San Paolo	*	1 357		15,098301	37,95956
ITA030021	Torrente San Cataldo	*	868		15,188056	37,898611
ITA030022	Lecceta di S. Fratello	*	391		14,617778	37,952222
ITA030023	Isola di Alicudi	*	389		14,344167	38,541111
ITA030024	Isola di Filicudi	*	779		14,549167	38,573333
ITA030025	Isola di Panarea e Scogli Viciniori	*	259		15,06594	38,637294
ITA030026	Isole di Stromboli e Strombolicchio	*	1 057		15,211389	38,799722
ITA030027	Isola di Vulcano	*	1 608		14,964722	38,400556
ITA030028	Isola di Salina (Monte Fossa delle Felci e dei Porri)	*	665		14,823611	38,560278
ITA030029	Isola di Salina (Stagno di Lingua)	*	1 234		14,853889	38,533889
ITA030030	Isola di Lipari	*	2 476		14,936467	38,453566
ITA030031	Isola Bella, Capo Taormina e Capo S. Andrea	*	22		15,299517	37,851904



A	B	C	D	E
ITA030032	Capo Milazzo	*	47	15,234723 38,267481
ITA030033	Capo Calavà	*	159	14,914989 38,185934
ITA030034	Rocche di Roccella Valdemone	*	863	15,013082 37,926891
ITA030035	Alta Valle del Fiume Alcantara	*	3 631	14,916944 37,949444
ITA030036	Riserva naturale del Fiume Alcantara	*	980	15,142721 37,893568
ITA030037	Fiumara di Floresta	*	2 096	15,222778 38,039444
ITA030038	Serra del Re, Monte Soro e Biviere di Cesarò	*	21 318	14,707222 37,947222
ITA030039	Monte Pelato	*	3 908	14,587222 37,889444
ITA030040	Fondali di Taormina — Isola Bella	*	140	15,301479 37,847596
ITA030041	Fondali dell'isola di Salina	*	1 565	14,859722 38,541389
ITA040001	Isola di Linosa	*	435	12,865951 35,861944
ITA040002	Isola di Lampedusa e Lampione	*	1 406	12,562778 35,514444
ITA040003	Foce del Magazzolo, Foce del Platani, Capo Bianco, Torre Salsa	*	1 236	13,313624 37,376449
ITA040004	Foce del Fiume Verdura	*	887	13,2327 37,4925
ITA040005	Monte Cammarata — Contrada Salaci	*	2 107	13,6025 37,619167
ITA040006	Complesso Monte Telegrafo e Rocca Ficuzza	*	5 289	13,138889 37,601944
ITA040007	Pizzo della Rondine, Bosco di S. Stefano Quisquina	*	3 160	13,521111 37,601111
ITA040008	Maccalube di Aragona	*	436	13,5931 37,3767
ITA040009	Monte San Calogero (Sciacca)	*	127	13,104722 37,5175
ITA040010	Litorale di Palma di Montechiaro	*	1 000	13,776422 37,155104
ITA040011	La Montagnola e Acqua Fitusa	*	311	13,667222 37,632778
ITA040012	Fondali di Capo San Marco — Sciacca	*	6 302	13,011667 37,504444
ITA040014	Fondali delle Isole Pelagie	*	4 085	12,575322 35,49619
ITA040015	Scala dei Turchi	*	30	13,4685 37,2938
ITA050001	Biviere e Macconi di Gela	*	3 663	14,3375 37,0325
ITA050002	Torrente Vaccarizzo (tratto terminale)	*	440	14,102222 37,608889



A	B	C	D		E	
ITA050003	Lago Soprano	*	92		13,872767	37,46047
ITA050004	Monte Capodarso e Valle del Fiume Imera Meridionale	*	2 288		14,12113	37,457364
ITA050005	Lago Sfondato	*	126		13,946667	37,582222
ITA050006	Monte Conca	*	1 407		13,704444	37,489444
ITA050007	Sughereta di Niscemi	*	3 213		14,429444	37,113889
ITA050008	Rupe di Falconara	*	138		14,07168	37,133771
ITA050009	Rupe di Marianopoli	*	1 161		13,920465	37,582928
ITA050010	Pizzo Muculufa	*	969		14,001389	37,214167
ITA050011	Torre Manfria	*	720		14,144394	37,098071
ITA060001	Lago Ogliaastro	*	1 136		14,560794	37,43635
ITA060002	Lago di Pergusa	*	428		14,304671	37,512783
ITA060003	Lago di Pozzillo	*	3 393		14,59	37,650556
ITA060004	Monte Altesina	*	1 323		14,29	37,663333
ITA060005	Lago di Ancipa	*	1 519		14,548611	37,8375
ITA060006	Monte Sambughetti, Monte Campanito	*	3 670		14,374722	37,822222
ITA060007	Vallone di Piano della Corte	*	450		14,504203	37,645039
ITA060008	Contrada Giammaiano	*	577		14,488889	37,838611
ITA060009	Bosco di Sperlinga, Alto Salso	*	1 781		14,326944	37,738056
ITA060010	Vallone Rossomanno	*	2 357		14,395556	37,445556
ITA060011	Contrada Caprara	*	1 131		14,095529	37,405238
ITA060012	Boschi di Piazza Armerina	*	4 610		14,338889	37,411389
ITA060013	Serre di Monte Cannarella	*	1 222		14,238274	37,546749
ITA060014	Monte Chiapparo	*	1 877		14,547128	37,57147
ITA060015	Contrada Valanghe	*	2 339		14,778056	37,591111
ITA070001	Foce del Fiume Simeto e Lago Gornalunga	*	1 837		15,034593	37,412555
ITA070002	Riserva naturale Fiume Fiumefreddo		108		15,230205	37,791703
ITA070003	La Gurna		41		15,219482	37,769554




A	B	C	D	E	
ITA070004	Timpa di Acireale	*	236	15,169451	37,631786
ITA070005	Bosco di Santo Pietro	*	7 236	14,504722	37,107778
ITA070006	Isole dei Ciclopi	*	2,54	15,166583	37,561359
ITA070007	Bosco del Flascio	*	3 022	14,870556	37,93
ITA070008	Complesso Immacolatelle, Micio Conti, boschi limitrofi	*	69	15,116624	37,559206
ITA070009	Fascia altomontana dell'Etna	*	5 951	14,993889	37,753889
ITA070010	Dammusi	*	2 051	14,991667	37,813333
ITA070011	Poggio S. Maria	*	807	14,805235	37,64626
ITA070012	Pineta di Adrano e Biancavilla	*	2 378	14,935278	37,72
ITA070013	Pineta di Linguaglossa	*	605	15,058056	37,803333
ITA070014	Monte Baracca, Contrada Giarrita	*	1 716	15,068611	37,777778
ITA070015	Canalone del Tripodo	*	1 946	15,043611	37,704722
ITA070016	Valle del Bove	*	3 101	15,039167	37,726111
ITA070017	Sciare di Roccazzo della Bandiera	*	2 760	14,893611	37,769167
ITA070018	Piano dei Grilli	*	1 239	14,853889	37,745
ITA070019	Lago Gurrada e Sciare di S. Venera	*	1 519	14,855278	37,8525
ITA070020	Bosco di Milo	*	82	15,112662	37,710499
ITA070021	Bosco di S. Maria La Stella	*	133	15,122655	37,633518
ITA070022	Bosco di Linera	*	44	15,149316	37,65163
ITA070023	Monte Minardo	*	501	14,849722	37,726944
ITA070024	Monte Arso	*	124	14,935312	37,662332
ITA070025	Tratto di Pietralunga del Fiume Simeto	*	748	14,844915	37,566379
ITA070026	Forre laviche del Fiume Simeto	*	1 377	14,7825	37,751389
ITA070027	Contrada Sorbera e Contrada Gibiotti	*	1 439	15,164722	37,861389
ITA070028	Fondali di Acicastello (Isola Lachea — Ciclopi)	*	619	15,166111	37,555556
ITA080001	Foce del Fiume Irminio	*	189	14,595751	36,778315
ITA080002	Alto corso del Fiume Irmino	*	1 255	14,765078	36,926993






A	B	C	D		E	
ITA080003	Vallata del Fiume Ippari (Pineta di Vittoria)	*	2 692		14,506765	36,901265
ITA080004	Punta Braccetto, Contrada Cammarana	*	476		14,454223	36,841725
ITA080005	Isola dei Porri	*	16		14,932233	36,685428
ITA080006	Cava Randello, Passo Marinaro	*	499		14,4675	36,863889
ITA080007	Spiaggia Maganuco	*	168		14,814762	36,717628
ITA080008	Contrada Religione	*	194		14,787993	36,70512
ITA080009	Cava d'Ispica	*	947		14,876093	36,810462
ITA080010	Fondali Foce del Fiume Irmínio	*	1 514		14,591111	36,766111
ITA080011	Conca del Salto	*	291	4,8	14,7341	36,8187
ITA080012	Torrente Prainito	*	201	5,7	14,9192	36,8736
ITA090001	Isola di Capo Passero	*	37		15,148528	36,684341
ITA090002	Vendicari	*	1 517		15,086667	36,806111
ITA090003	Pantani della Sicilia sud orientale	*	1 601		15,026931	36,707816
ITA090004	Pantano Morghella	*	263		15,114851	36,701708
ITA090005	Pantano di Marzamemi	*	31		15,114864	36,735815
ITA090006	Saline di Siracusa e Fiume Ciane	*	362		15,2425	37,043889
ITA090007	Cava Grande del Cassibile, Cava Cinque Porte, Cava e Bosco di Bauli	*	5 256		15,096111	36,970278
ITA090008	Capo Murro di Porco, Penisola della Maddalena e Grotta Pellegrino	*	172		15,320524	37,021515
ITA090009	Valle del Fiume Anapo, Cavagrande del Calcinara, Cugni di Sortino	*	4 698		14,956944	37,101389
ITA090010	Isola Correnti, Pantani di Punta Pilieri, chiusa dell'Alga e Parrino	*	146		15,093199	36,658272
ITA090011	Grotta Monello	*	61		15,165043	37,019265
ITA090012	Grotta Palombara	*	61		15,197752	37,105143
ITA090013	Saline di Priolo	*	232		15,213333	37,144444
ITA090014	Saline di Augusta	*	63		15,213147	37,247035
ITA090015	Torrente Sapillone	*	669		14,914669	37,155599
ITA090016	Alto corso del Fiume Asinaro, Cava Piraro e Cava Carosello	*	2 327		15,016944	36,94




A	B	C	D	E	
ITA090017	Cava Palombieri	*	552	14,899188	36,868305
ITA090018	Fiume Tellesimo	*	1 315	14,875887	36,93765
ITA090019	Cava Cardinale	*	2 043	15,008611	37,045
ITA090020	Monti Climiti	*	2 972	15,126667	37,136667
ITA090021	Cava Contessa — Cugno Lupo	*	1 795	15,109234	36,984367
ITA090022	Bosco Pisano	*	2 082	14,862778	37,173611
ITA090023	Monte Lauro	*	1 706	14,8275	37,1075
ITA090024	Cozzo Ogliastris	*	1 598	15,069444	37,201389
ITA090026	Fondali di Brucoli — Agnone	*	1 338	15,154167	37,301389
ITA090027	Fondali di Venticari	*	3 901	15,104167	36,796389
ITA090028	Fondali dell'isola di Capo Passero	*	5 367	15,138056	36,676389
ITA090030	Fondali del Plemmirio	*	2 423	15,345833	36,994444
ITB010002	Stagno di Pilo e di Casaraccio	*	1 882	8,248611	40,883056
ITB010003	Stagno e ginepreto di Platamona	*	1 613	8,521667	40,822222
ITB010004	Foci del Coghinas	*	2 255	8,853889	40,964167
ITB010006	Monte Russu	*	1 989	9,124722	41,146944
ITB010007	Capo Testa	*	1 216	9,148056	41,240556
ITB010008	Arcipelago La Maddalena	*	21 004	9,466111	41,186944
ITB010009	Capo Figari e Isola Figarolo	*	851	9,648889	40,994722
ITB010010	Isole Tavolara, Molara e Molarotto	*	16 005	9,694722	40,895278
ITB010011	Stagno di San Teodoro	*	820	9,6675	40,8025
ITB010042	Capo Caccia (con le Isole Foradada e Piana) e Punta del Giglio	*	7 410	8,201667	40,609444
ITB010043	Coste e Isolette a Nord Ovest della Sardegna	*	3 741	8,186389	40,935833
ITB010082	Isola dell'Asinara	*	17 192	8,221111	40,969444
ITB011102	Catena del Marghine e del Goceano	*	14 976	8,931944	40,389167
ITB011109	Monte Limbara	*	16 624	9,143056	40,833889
ITB011113	Campo di Ozieri e Pianure Compresse tra Tula e Oschiri	*	20 408	9,026389	40,689167



A	B	C	D		E	
ITB011155	Lago di Baratz — Porto Ferro	*	1 309		8,212222	40,685556
ITB012211	Isola Rossa — Costa Paradiso	*	5 412		8,946389	41,070556
ITB012212	Sa Rocca Ulari		14,8	0,35	8,747	40,52
ITB012213	Grotta de Su Coloru		65	0,36	8,813	40,816
ITB020012	Berchida e Bidderosa	*	2 660		9,815556	40,503611
ITB020013	Palude di Osalla	*	985		9,711667	40,358056
ITB020014	Golfo di Orosei	*	28 972		9,606944	40,161111
ITB020015	Area del Monte Ferru di Tertenia	*	2 625		9,635278	39,725556
ITB020040	Valle del Temo	*	1 934		8,551667	40,341389
ITB020041	Entroterra e zona costiera tra Bosa, Capo Marargiu e Porto Tangone	*	29 625		8,465556	40,408611
ITB021101	Altopiano di Campeda	*	4 634		8,730833	40,319167
ITB021103	Monti del Gennargentu	*	44 733		9,336111	39,951111
ITB021107	Monte Albo	*	8 843		9,581667	40,492778
ITB021156	Monte Gonare	*	796		9,1975	40,234167
ITB022212	Supramonte di Oliena, Orgosolo e Urzulei — Su Sercone	*	23 474		9,470833	40,192778
ITB022214	Lido di Orri	*	488		9,678889	39,903611
ITB022215	Riu Sicaderba	*	95		9,480833	39,914444
ITB022217	Su de Maccioni — Texile di Aritzo	*	453		9,1675	39,953889
ITB030016	Stagno di S'Ena Arrubia e territori limitrofi	*	279		8,563889	39,822778
ITB030032	Stagno di Corru S'Ittiri	*	5 712		8,485	39,7369
ITB030033	Stagno di Pauli Maiori di Oristano	*	401		8,623889	39,870556
ITB030034	Stagno di Mistras di Oristano	*	1 621		8,473611	39,903333
ITB030035	Stagno di Sale 'e Porcus	*	690		8,436944	40,011111
ITB030036	Stagno di Cabras	*	4 795		8,4925	39,9575
ITB030037	Stagno di Santa Giusta	*	1 147		8,576944	39,861944
ITB030038	Stagno di Putzu Idu (Salina Manna e Pauli Marigosa)	*	598		8,390833	40,038611



A	B	C	D		E	
ITB030080	Isola di Mal di Ventre e Catalano	*	26 899		8,276389	39,881111
ITB031104	Media Valle del Tirso e Altopiano di Abbasanta — Rio Siddu	*	9 054		8,8281	40,0697
ITB032201	Riu Sos Mulinos — Sos Lavros — M. Urtigu	*	27		8,649444	40,130278
ITB032219	Sassu — Cirras	*	251		8,556389	39,841944
ITB032228	Is Arenas	*	4 065		8,475833	40,053056
ITB032229	Is Arenas S'Acqua e S'Ollastu	*	326		8,466944	39,681389
ITB032239	San Giovanni di Sinis		2,82		8,439167	39,880278
ITB032240	Castello di Medusa	*	493		8,968	39,8852
ITB040017	Stagni di Murtas e S'Acqua Durci	*	744		9,634444	39,517222
ITB040018	Foce del Flumendosa — Sa Praia	*	519		9,63	39,4275
ITB040019	Stagni di Colostrai e delle Saline	*	1 151		9,593889	39,345278
ITB040020	Isola dei Cavoli, Serpentara, Punta Molentis e Campulongu	*	9 281		9,5583	39,1178
ITB040021	Costa di Cagliari	*	2 624		9,446944	39,148056
ITB040022	Stagno di Molentargius e territori limitrofi	*	1 275		9,177222	39,219167
ITB040023	Stagno di Cagliari, Saline di Macchiareddu, Laguna di Santa Gilla	*	5 983		9,044167	39,216389
ITB040024	Isola Rossa e Capo Teulada	*	3 715		8,651111	38,905833
ITB040025	Promontorio, dune e zona umida di Porto Pino	*	2 697		8,596111	38,978611
ITB040026	Isola del Toro	*	63		8,408611	38,860278
ITB040027	Isola di San Pietro	*	9 274		8,263056	39,143889
ITB040028	Punta S'Aliga	*	694		8,421667	39,163333
ITB040029	Costa di Nebida	*	8 433		8,448333	39,323889
ITB040030	Capo Pecora	*	3 823		8,440278	39,468333
ITB040031	Monte Arcuentu e Rio Piscinas	*	11 486		8,540833	39,568333
ITB040051	Brunco de Su Monte Moru — Geremeas (Mari Pintau)	*	139		9,365556	39,169444
ITB040071	Da Piscinas a Riu Scivu	*	2 899		8,45	39,518056



A	B	C	D		E	
ITB040081	Isola della Vacca	*	60		8,448611	38,938056
ITB041105	Foresta di Monte Arcosu	*	30 369		8,846389	39,128611
ITB041106	Monte dei Sette Fratelli e Sarrabus	*	9 296		9,421389	39,281667
ITB041111	Monte Linas — Marganai	*	23 673		8,636944	39,393889
ITB041112	Giara di Gesturi	*	6 396		8,942778	39,766389
ITB042207	Canale su Longuvresu	*	8,57		8,895278	39,031389
ITB042208	Tra Poggio la Salina e Punta Maggiore	*	11		8,357222	39,083333
ITB042209	A Nord di Sa Salina (Calasetta)	*	4,74		8,359444	39,097222
ITB042210	Punta Giunchera	*	54		8,428611	39,104722
ITB042216	Capo di Pula	*	1 576		9,0402	39,0019
ITB042218	Stagno di Piscinì	*	445		8,780556	38,912778
ITB042220	Serra is Tres Portus (Sant'Antioco)	*	261		8,446389	38,988611
ITB042223	Stagno di Santa Caterina	*	625		8,498333	39,073611
ITB042225	Is Pruinis	*	94		8,459722	39,041111
ITB042226	Stagno di Porto Botte	*	1 222		8,573611	39,035833
ITB042230	Porto Campana	*	203		8,870833	38,8875
ITB042231	Tra Forte Village e Perla Marina	*	0,32	1	8,929986	38,931025
ITB042233	Punta di Santa Giusta (Costa Rei)	*	5,48		9,569444	39,236944
ITB042234	Monte Mannu — Monte Ladu (colline di Monte Mannu e Monte Ladu)	*	206		8,981111	39,519444
ITB042236	Costa Rei		0,52		9,571111	39,245833
ITB042237	Monte San Mauro	*	645		9,053889	39,615556
ITB042241	Riu S. Barzolu	*	281		9,237222	39,334444
ITB042242	Torre del Poetto		9,37		9,163333	39,189444
ITB042243	Monte Sant'Elia, Cala Mosca e Cala Fighera	*	27		9,156944	39,186389
ITB042247	Is Compinxius — Campo Dunale di Bugerru — Portixeddu	*	611		8,426389	39,429444
ITB042250	Da Is Arenas a Tonnara (Marina di Gonnosa)	*	532		8,428889	39,279444
ITB042251	Corongiu de Mari	*	114		8,5626	39,3258

