REGOLAMENTI, DECISIONI E DIRETTIVE

DECISIONE DI ESECUZIONE (UE) 2020/96 DELLA COMMISSIONE

del 28 novembre 2019

che adotta il tredicesimo aggiornamento dell'elenco dei siti di importanza comunitaria per la regione biogeografica mediterranea

[notificata con il numero C(2019) 8583]

LA COMMISSIONE EUROPEA,

visto il trattato sul funzionamento dell'Unione europea,

vista la direttiva 92/43/CEE del Consiglio, del 21 maggio 1992, relativa alla conservazione degli habitat naturali e seminaturali e della flora e della fauna selvatiche ([1]), in particolare l'articolo 4, paragrafo 2, terzo comma,

considerando quanto segue:

(1) La regione biogeografica mediterranea, di cui all'articolo 1, lettera c), punto iii), della direttiva 92/43/CEE, comprende i territori unionali di Grecia, Cipro, in conformità all'articolo 1 del protocollo n. 10 dell'atto di adesione del 2003, e Malta, parti dei territori unionali di Spagna, Francia, Italia, Portogallo e Croazia e, in conformità all'articolo 355, paragrafo 3, del trattato, il territorio di Gibilterra, per il quale il Regno Unito è responsabile delle relazioni esterne, secondo quanto specificato nella mappa biogeografica approvata il 20 aprile 2005 dal comitato istituito in virtù dell'articolo 20 di detta direttiva («comitato Habitat»).

(2) Con la decisione 2006/613/CE della Commissione ([2]) è stato adottato l'elenco provvisorio dei siti di importanza comunitaria per la regione biogeografica mediterranea, ai sensi della direttiva 92/43/CEE. Tale elenco è stato aggiornato da ultimo dalla decisione di esecuzione (UE) 2019/22 della Commissione ([3]).

(3) I siti compresi nell'elenco dei siti di importanza comunitaria per la regione biogeografica mediterranea fanno parte della rete Natura 2000, che riveste un ruolo fondamentale per la tutela della biodiversità nell'Unione. Al fine di compiere ulteriori progressi nell'istituzione effettiva della rete Natura 2000 e nell'ambito di un adattamento dinamico della rete, gli elenchi dei siti di importanza comunitaria sono riveduti periodicamente.

(4) Tra il 1º giugno 2018 e il 13 marzo 2019 gli Stati membri hanno proposto ulteriori siti di importanza comunitaria per la regione biogeografica mediterranea ai sensi dell'articolo 1 della direttiva 92/43/CEE. Gli Stati membri hanno inoltre proposto di modificare le informazioni relative ai siti contenute nell'elenco dei siti di interesse comunitario per la regione biogeografica mediterranea.

(5) Sulla base dell'elenco proposto, redatto dalla Commissione con l'accordo di ciascuno degli Stati membri interessati, in cui sono identificati anche i siti che ospitano tipi di habitat naturali prioritari o specie prioritarie, dovrebbe essere adottato l'elenco aggiornato dei siti selezionati quali siti di importanza comunitaria per la regione biogeografica mediterranea. L'articolo 4, paragrafo 4, e l'articolo 6 della direttiva 92/43/CEE si applicano ai nuovi siti inclusi nell'elenco.

([1]) GU L 206 del 22.7.1992, pag. 7.
([2]) Decisione 2006/613/CE della Commissione, del 19 luglio 2006, che stabilisce, ai sensi della direttiva 92/43/CEE del Consiglio, l'elenco di siti di importanza comunitaria per la regione biogeografica mediterranea (GU L 259 del 21.9.2006, pag. 1).
([3]) Decisione di esecuzione (UE) 2019/22 della Commissione, del 14 dicembre 2018, che adotta il dodicesimo aggiornamento dell'elenco dei siti di importanza comunitaria per la regione biogeografica mediterranea (GU L 7 del 9.1.2019, pag. 522).

(6) Grazie alla sorveglianza attuata a norma dell'articolo 11 della direttiva 92/43/CEE, le conoscenze sulla presenza e sulla distribuzione dei tipi di habitat naturali e delle specie sono in continua evoluzione. La valutazione e la selezione dei siti a livello dell'Unione sono state quindi effettuate utilizzando i migliori dati disponibili in quel momento.

(7) Alcuni Stati membri non hanno proposto siti sufficienti per soddisfare le prescrizioni della direttiva 92/43/CEE relativamente a taluni tipi di habitat e a talune specie. Inoltre, le conoscenze sulla presenza e sulla distribuzione di alcuni tipi di habitat naturali tra quelli elencati nell'allegato I e di alcune specie tra quelle elencate nell'allegato II della direttiva 92/43/CEE presentano ancora lacune. La rete Natura 2000 non può pertanto essere considerata completa riguardo a tali tipi di habitat e specie.

(8) Per motivi di chiarezza e trasparenza è opportuno abrogare la decisione di esecuzione (UE) 2019/22.

(9) Le misure di cui alla presente decisione sono conformi al parere del comitato Habitat,

HANNO ADOTTATO LA PRESENTE DECISIONE:

Articolo 1

Il tredicesimo aggiornamento dell'elenco dei siti di importanza comunitaria per la regione biogeografica mediterranea è adottato come da allegato.

Articolo 2

La decisione di esecuzione (UE) 2019/22 è abrogata.

Articolo 3

Gli Stati membri sono destinatari della presente decisione.

Fatto a Bruxelles, il 28 novembre 2019

Per la Commissione
Karmenu VELLA
Membro della Commissione

ALLEGATO

Tredicesimo aggiornamento dell'elenco dei siti di importanza comunitaria per la regione biogeografica mediterranea

Ciascun sito di importanza comunitaria (SIC) è identificato dalle informazioni fornite nel formulario "Natura 2000", comprendenti la mappa corrispondente, trasmesse dalle autorità nazionali competenti in conformità all'articolo 4, paragrafo 1, secondo comma, della direttiva 92/43/CEE.

La tabella in appresso riporta le seguenti informazioni:

A: codice del SIC, composto da nove caratteri, di cui i primi due rappresentano il codice ISO dello Stato membro;

B: denominazione del SIC;

C: * = presenza nel SIC di almeno un tipo di habitat naturale e/o specie prioritari ai sensi dell'articolo 1 della direttiva 92/43/CEE;

D: superficie in ettari o lunghezza in km del SIC;

E: coordinate geografiche del SIC (latitudine e longitudine) in gradi decimali.

Tutte le informazioni riportate nell'elenco dell'Unione in appresso si basano sui dati proposti, trasmessi e convalidati da Grecia, Croazia, Spagna, Francia, Cipro, Italia, Malta, Portogallo e Regno Unito.

A	B	C	D		E	
Codice del SIC	Denominazione del SIC	*	Superficie del SIC (ha)	Lunghezza del SIC (km)	Coordinate geografiche del SIC	
					Longitudine	Latitudine
CY2000001	MAMMARI - DENEIA	*	108,25	9,23	33,1833	35,1806
CY2000002	ALYKOS POTAMOS - AGIOS SOZOMENOS	*	409,36	71,31	33,4	35,05
CY2000003	PERIOCHI MITSEROU - AGROKIPIAS	*	612,73	18,4	33,1361	35,0528
CY2000004	DASOS MACHAIRA	*	4 428,09	65,46	33,2139	34,9264
CY2000005	MADARI - PAPOUTSA	*	4 578,16	97	33	34,9583
CY2000007	PERIOCHI PLATY	*	623,14	17,96	32,7694	34,9167
CY2000008	KOILADA KEDRON - KAMPOS	*	18 257,68	139,76	33,5667	35,4
CY2000009	FOUNTOUKODASI PITSILIAS	*	127,27	50,04	33,0372	34,9486
CY2000010	KOILADA POTAMOU MAROULLENAS	*	72,21	13,83	33,1614	35,0219
CY2000011	POTAMOS PERISTERONAS	*	37,76	6,75	33,0772	35,0517
CY2000012	KOILADA KARGOTI	*	106,99	31,57	32,8953	35,0328
CY3000001	ETHNIKO DASIKO PARKO POTAMOS LIOPETRIOU	*	74,54	0	33,8942	34,9693
CY3000005	KAVO GKREKO	*	1 875,86	63,35	34,0643	34,9697

A	B	C	D		E	
HR4000007	Badija i otoci oko Korčule	*	894,2005		17,18367	42,949168
HR4000008	Jabuka		2,2562		15,460498	43,091786
HR4000009	Brusnik		4,8513		15,801149	43,005954
HR4000010	Saplunara		127,6948		17,744697	42,693835
HR4000015	Malostonski zaljev		5 717,2405		17,543278	42,920675
HR4000016	Konavoske stijene	*	372,6145		18,33361	42,508232
HR4000017	Lokrum	*	119,6004		18,119982	42,627372
HR4000018	Paške stijene Velebitskog Kanala (Rt Sv. Nikola – Rt Fortica – Rt Mrtva)		5 150,6249		15,160348	44,38769
HR4000019	Paške stijene Velebitskog Kanala (Rt Deda - Rt Krištofer)		3 432,5646		14,973097	44,548392
HR4000024	Južna obala Šolte		741,6059		16,277908	43,368855
HR4000025	Silbanski grebeni	*	243,9649		14,703489	44,323908
HR4000027	Laguna kod Povljane - Sega	*	12,1212		15,094296	44,355083
HR4000028	Elafiti	*	6 778,14		17,892015	42,717794
HR4000029	Zaljev Soline - otok Krk		11,4639		14,600526	45,150893
HR4000030	Novigradsko i Karinsko more	*	3 738,79		15,55227	44,192005
HR4000031	Otok Zeča	*	525,1964		14,31092	44,776107
HR5000019	Gorski kotar i sjeverna Lika	*	217 445,394		14,881605	45,283797
HR5000022	Park prirode Velebit	*	182 852,4014		15,237	44,483
HR5000025	Vransko jezero i Jasen	*	5 912,9839		15,578768	43,897428
HR5000028	Dinara	*	46 254,9252		16,594387	43,878554
HR5000030	Biokovo	*	19 327,1029		17,062396	43,329326
HR5000031	Delta Neretve	*	23 814,3088		17,554409	43,02246
HR5000032	Akvatorij zapadne Istre		76 297,8636		13,761599	44,895279
HR5000037	Nacionalni park Mljet	*	5 287,5253		17,384435	42,779405
HR5000038	Park prirode Lastovsko otočje	*	19 572,2117		16,891307	42,765233
IT1160007	Sorgenti del Belbo	*	474	0	8,1397	44,3892
IT1180026	Capanne di Marcarolo	*	9 549	0	8,788926	44,565287
IT1314723	Campasso - Grotta Sgarbu Du Ventu		105	0	7,934722	44,004444

A	B	C	D		E	
IT1315313	Gouta - Testa d'Alpe - Valle Barbaira	*	1 512	0	7,585556	43,93
IT1315407	Monte Ceppo	*	3 055	0	7,762222	43,938056
IT1315408	Lecceta di Langan	*	238	0	7,714167	43,953611
IT1315503	Monte Carpasina	*	1 353	0	7,853611	43,968889
IT1315504	Bosco di Rezzo	*	1 083	0	7,841111	44,003056
IT1315602	Pizzo d'Evigno	*	2 198	0	8,041667	43,974167
IT1315670	Fondali Capo Berta - Diano Marina - Capo Mimosa	*	1 518	0	8,0925	43,905278
IT1315714	Monte Abellio	*	744	0	7,573333	43,891111
IT1315715	Castel d'Appio	*	9,3	0	7,573889	43,8025
IT1315716	Roverino	*	336	0	7,609722	43,805833
IT1315717	Monte Grammondo - Torrente Bevera	*	2 642	0	7,527778	43,832222
IT1315719	Torrente Nervia	*	44	0	7,625833	43,8025
IT1315720	Fiume Roia	*	120	0	7,591111	43,816111
IT1315805	Bassa Valle Armea	*	789	0	7,808333	43,871389
IT1315806	Monte Nero - Monte Bignone	*	3 388	0	7,725833	43,841944
IT1315922	Pompeiana	*	184	0	7,894167	43,864722
IT1315971	Fondali Porto Maurizio - San Lorenzo al Mare - Torre dei Marmi	*	1 202	0	7,981667	43,8525
IT1315972	Fondali Riva Ligure - Cipressa	*	473	0	7,904444	43,824444
IT1315973	Fondali Arma di Taggia - Punta San Martino	*	450	0	7,805	43,817778
IT1316001	Capo Berta	*	38	0	8,075	43,895
IT1316118	Capo Mortola	*	50	0	7,551111	43,783611
IT1316175	Fondali Capo Mortola - San Gaetano	*	339	0	7,561667	43,781389
IT1316274	Fondali San Remo - Arziglia	*	564	0	7,730833	43,791944
IT1322219	Tenuta Quassolo	*	35	0	8,274444	44,368611
IT1322304	Rocca dell'Adelasia	*	2 190	0	8,364444	44,390278
IT1322326	Foresta Cadibona	*	452	0	8,379722	44,357778
IT1322470	Fondali Varazze - Albisola	*	91	0	8,534	44,327

A	B	C	D		E	
IT1323201	Finalese - Capo Noli	*	2 782	0	8,383611	44,198056
IT1323202	Isola Bergeggi - Punta Predani	*	9,7	0	8,444444	44,241944
IT1323203	Rocca dei Corvi - Mao - Mortou	*	1 613	0	8,354444	44,255
IT1323271	Fondali Noli - Bergeggi	*	380	0	8,429444	44,228611
IT1324007	Monte Ciazze Secche	*	302	0	8,248333	44,153333
IT1324011	Monte Ravinet - Rocca Barbena	*	2 576	0	8,180833	44,145278
IT1324172	Fondali Finale Ligure	*	48	0	8,377	44,174
IT1324818	Castell'Ermo - Peso Grande	*	1 964	0	8,044722	44,097222
IT1324896	Lerrone - Valloni	*	21	0	8,099167	44,031944
IT1324908	Isola Gallinara	*	10	0	8,226111	44,025556
IT1324909	Torrente Arroscia e Centa	*	189	0	8,171111	44,052778
IT1324910	Monte Acuto - Poggio Grande - Rio Torsero	*	2 420	0	8,179722	44,101944
IT1324973	Fondali Loano - Albenga	*	541	0	8,238056	44,088333
IT1324974	Fondali Santa Croce - Gallinara - Capo Lena	*	213	0	8,200278	44,025833
IT1325624	Capo Mele	*	104	0	8,168889	43,958889
IT1325675	Fondali Capo Mele - Alassio	*	206	0	8,163611	43,978611
IT1330893	Rio Ciaè	*	1 104	0	8,9625	44,513611
IT1331402	Beigua - Monte Dente - Gargassa - Pavaglione	*	16 922	0	8,583889	44,454444
IT1331501	Praglia - Pracaban - Monte Leco - Punta Martin	*	6 958	0	8,825	44,503056
IT1331606	Torre Quezzi	*	8,9	0	8,971389	44,428889
IT1331615	Monte Gazzo	*	443	0	8,843611	44,4475
IT1331718	Monte Fasce	*	1 165	0	9,045278	44,406111
IT1331721	Val Noci - Torrente Geirato - Alpesisa	*	637	0	9,040556	44,483056
IT1331810	Monte Ramaceto	*	2 924	0	9,3125	44,440833
IT1331811	Monte Caucaso	*	293	0	9,230556	44,458611
IT1331909	Monte Zatta - Passo Bocco - Passo Chiapparino - Monte Bossea	*	3 034	0	9,462778	44,387222

A	B	C	D		E	
IT1332477	Fondali Arenzano - Punta Ivrea	*	306	0	8,680556	44,386667
IT1332575	Fondali Nervi - Sori	*	609	0	9,073	44,37
IT1332576	Fondali Boccadasse - Nervi	*	526	0	8,996111	44,38
IT1332603	Parco di Portofino	*	1 196	0	9,181667	44,322778
IT1332614	Pineta - Lecceta di Chiavari	*	144	0	9,303333	44,326389
IT1332622	Rio Tuia - Montallegro	*	453	0	9,265278	44,358333
IT1332673	Fondali Golfo di Rapallo	*	99	0	9,248889	44,338056
IT1332674	Fondali Monte Portofino	*	544	0	9,149722	44,317222
IT1332717	Foce e medio corso del Fiume Entella	*	78	0	9,3575	44,350278
IT1333307	Punta Baffe - Punta Moneglia - Val Petronio	*	1 308	0	9,466667	44,253611
IT1333308	Punta Manara	*	205	0	9,4075	44,260833
IT1333316	Rocche di Sant'Anna - Valle del Fico	*	127	0	9,391944	44,287222
IT1333369	Fondali Punta di Moneglia	*	36	0	9,474444	44,233056
IT1333370	Fondali Punta Baffe	*	24	0	9,438611	44,24
IT1333371	Fondali Punta Manara	*	148	0	9,400556	44,25
IT1333372	Fondali Punta Sestri	*	29	0	9,389167	44,265
IT1342806	Monte Verruga - Monte Zenone - Roccagrande - Monte Pu	*	3 757	0	9,495	44,332222
IT1342813	Rio Borsa - Torrente Vara	*	174	0	9,597778	44,353611
IT1342824	Rio di Colla	*	24	0	9,618889	44,307778
IT1342907	Monte Antessio - Chiusola	*	363	0	9,716111	44,338056
IT1342908	Monte Gottero - Passo del Lupo	*	1 186	0	9,664167	44,365833
IT1343412	Deiva - Bracco - Pietra di Vasca - Mola	*	2 031	0	9,544444	44,253889
IT1343415	Guaitarola	*	581	0	9,580556	44,221111
IT1343419	Monte Serro	*	262	0	9,532778	44,215278
IT1343425	Rio di Agnola	*	129	0	9,626944	44,274722
IT1343474	Fondali Punta Apicchi	*	52	0	9,537222	44,203611
IT1343502	Parco della Magra - Vara	*	2 710	0	9,864444	44,172222

A	B	C	D		E	
IT1343511	Monte Cornoviglio - Monte Fiorito - Monte Dragnone	*	718	0	9,822222	44,276944
IT1343518	Gruzza di Veppo	*	230	0	9,800278	44,273611
IT1343520	Zona Carsica Cassana	*	119	0	9,694722	44,206944
IT1343526	Torrente Mangia	*	11	0	9,707222	44,265
IT1344210	Punta Mesco	*	742	0	9,627222	44,154167
IT1344216	Costa di Bonassola - Framura	*	128	0	9,574722	44,19
IT1344270	Fondali Punta Mesco - Rio Maggiore	*	546	0	9,695833	44,125833
IT1344271	Fondali Punta Picetto	*	16	0	9,604722	44,159722
IT1344272	Fondali Punta Levanto	*	57	0	9,590278	44,171389
IT1344273	Fondali Anzo	*	43	0	9,566944	44,188889
IT1344321	Zona Carsica Pignone	*	32	0	9,724444	44,173889
IT1344323	Costa Riomaggiore - Monterosso	*	169	0	9,693611	44,128889
IT1344422	Brina e Nuda di Ponzano	*	239	0	9,936111	44,1475
IT1345005	Portovenere - Riomaggiore - S. Benedetto	*	2 665	0	9,771944	44,102778
IT1345101	Piana del Magra	*	577	0	9,991667	44,061111
IT1345103	Isole Tino - Tinetto		15	0	9,851389	44,026389
IT1345104	Isola Palmaria	*	164	0	9,844444	44,041944
IT1345109	Montemarcello	*	1 401	0	9,945556	44,073889
IT1345114	Costa di Maralunga	*	43	0	9,922222	44,0625
IT1345175	Fondali Isole Palmaria - Tino - Tinetto		14	0	9,855278	44,026389
IT5110001	Valle del Torrente Gordana	*	523	0	9,816944	44,358056
IT5110006	Monte Sagro	*	1 220	0	10,1625	44,113611
IT5110007	Monte Castagnolo	*	116	0	10,205278	44,094722
IT5110008	Monte Borla - Rocca di Tenerano	*	1 081	0	10,123333	44,130833
IT5120005	Monte Romecchio - Monte Rondinaio - Poggione	*	715	0	10,578056	44,123889
IT5120006	Monte Prato Fiorito - Monte Coronato - Valle dello Scesta	*	1 907	0	10,650278	44,063889

A	B	C	D		E	
IT5120007	Orrido di Botri	*	244	0	10,624722	44,089722
IT5120008	Valli glaciali di Orto di Donna e Solco d'Equi	*	2 832	0	10,2025	44,139167
IT5120009	Monte Sumbra	*	1 865	0	10,289722	44,079444
IT5120010	Valle del Serra - Monte Altissimo	*	1 850	0	10,214167	44,036944
IT5120011	Valle del Giardino	*	784	0	10,263333	44,01
IT5120012	Monte Croce - Monte Matanna	*	1 249	0	10,3425	43,9925
IT5120013	Monte Tambura - Monte Sella	*	2 013	0	10,226111	44,098333
IT5120014	Monte Corchia - Le Panie	*	3 964	0	10,3225	44,040556
IT5120016	Macchia lucchese	*	406	0	10,2575	43,838333
IT5120017	Lago e Padule di Massacciuccoli	*	1 906	0	10,321389	43,841667
IT5120018	Lago di Sibolla	*	74	0	10,701111	43,826389
IT5120019	Monte Pisano	*	8 233	0	10,523333	43,769167
IT5120020	Padule di Verciano, Prati alle Fontane e Padule delle Monache	*	397	0	10,531389	43,816389
IT5120101	Ex alveo del Lago di Bientina	*	1 056	0	10,622778	43,771667
IT5120102	Zone calcaree della Val di Lima e del Balzo Nero	*	1 683	0	10,704167	44,066667
IT5130007	Padule di Fucecchio		2 081	0	10,791389	43,808889
IT5130008	Alta valle del Torrente Pescia di Pescia	*	1 586	0	10,716336	43,998674
IT5140008	Monte Morello	*	4 174	0	11,233333	43,869722
IT5140009	Poggio Ripaghera - Santa Brigida	*	417	0	11,384722	43,866389
IT5140010	Bosco di Chiusi e Paduletta di Ramone		419	0	10,827222	43,806944
IT5140011	Stagni della Piana Fiorentina e Pratese		1 902	0	11,096667	43,8175
IT5140012	Vallombrosa e Bosco di S. Antonio	*	2 697	0	11,559444	43,740556
IT5150001	La Calvana	*	4 544	0	11,158889	43,933611
IT5150002	Monte Ferrato e Monte Iavello	*	1 376	0	11,089722	43,943333
IT5160001	Padule di Suese e Biscottino		144	0	10,366389	43,591667

A	B	C	D		E	
IT5160002	Isola di Gorgona - area terrestre e marina	*	14 818	0	9,897222	43,4275
IT5160004	Padule di Bolgheri	*	577	0	10,544722	43,224167
IT5160005	Boschi di Bolgheri, Bibbona e Castiglioncello		3 525	0	10,646111	43,238889
IT5160006	Isola di Capraia - area terrestre e marina	*	18 753	0	9,819722	43,037222
IT5160008	Monte Calvi di Campiglia	*	1 037	0	10,619167	43,098056
IT5160009	Promontorio di Piombino e Monte Massoncello	*	712	0	10,498333	42,964167
IT5160010	Padule Orti - Bottagone	*	121	0	10,599167	42,968056
IT5160011	Isole di Cerboli e Palmaiola		21	0	10,474167	42,865278
IT5160012	Monte Capanne e promontorio dell'Enfola	*	6 756	0	10,185278	42,778056
IT5160013	Isola di Pianosa - area terrestre e marina	*	5 498	0	10,081111	42,583611
IT5160014	Isola di Montecristo e Formica di Montecristo - area terrestre e marina	*	15 483	0	10,309722	42,331944
IT5160018	Secche della Meloria	*	8 727	0	10,175221	43,568968
IT5160019	Scoglietto di Portoferraio	*	154	0	10,324437	42,824505
IT5160020	Scarpata continentale dell'Arcipelago Toscano		473	0	9,608333	43,224303
IT5170001	Dune litoranee di Torre del Lago	*	123	0	10,253889	43,828611
IT5170002	Selva Pisana	*	9 657	0	10,306389	43,710278
IT5170003	Cerbaie	*	6 509	0	10,707778	43,743611
IT5170005	Montenero	*	145	0	10,915278	43,434444
IT5170006	Macchia di Tatti - Berignone	*	2 489	0	10,934722	43,335278
IT5170007	Fiume Cecina da Berignone a Ponteginori	*	1 909	0	10,893611	43,325556
IT5170008	Complesso di Monterufoli	*	5 033	0	10,780556	43,254722
IT5170009	Lago di Santa Luce		525	0	10,518611	43,443889
IT5170010	Boschi di Germagnana e Montalto		229	0	10,775	43,6675

A	B	C	D		E	
IT5170102	Campi di alterazione geotermica di M.Rotondo e Sasso Pisano		121	0	10,857	43,16
IT5180015	Bosco di Sargiano	*	15	0	11,856111	43,4325
IT5180017	Monte Ginezzo	*	1 604	0	12,076667	43,281111
IT5190001	Castelvecchio	*	1 114	0	10,995	43,450556
IT5190002	Monti del Chianti	*	7 938	0	11,405	43,483056
IT5190003	Montagnola Senese	*	13 746	0	11,196111	43,309722
IT5190004	Crete di Camposodo e Crete di Leonina	*	1 859	0	11,445278	43,294167
IT5190005	Monte Oliveto Maggiore e Crete di Asciano	*	3 305	0	11,554722	43,159444
IT5190006	Alta Val di Merse	*	9 490	0	11,219444	43,171944
IT5190007	Basso Merse	*	4 229	0	11,333889	43,116944
IT5190008	Lago di Montepulciano	*	483	0	11,917222	43,090278
IT5190009	Lago di Chiusi		802	0	11,963056	43,053611
IT5190010	Lucciolabella	*	1 417	0	11,7525	43,025556
IT5190011	Crete dell'Orcia e del Formone	*	8 238	0	11,744722	42,954444
IT5190012	Monte Cetona	*	1 604	0	11,87	42,947222
IT5190013	Foreste del Siele e del Pigelleto di Piancastagnaio	*	1 313	0	11,658889	42,800278
IT5190014	Ripa d'Orcia	*	830	0	11,574167	43,009167
IT51A0001	Cornate e Fosini	*	1 403	0	10,945	43,162222
IT51A0002	Poggi di Prata	*	1 061	0	10,9775	43,107778
IT51A0003	Val di Farma	*	8 695	0	11,222222	43,068333
IT51A0005	Lago dell'Accesa	*	1 168	0	10,900278	42,987778
IT51A0006	Padule di Scarlino	*	149	0	10,793611	42,901111
IT51A0007	Punta Ala e Isolotto dello Sparviero	*	337	0	10,776389	42,786667
IT51A0008	Monte d'Alma	*	5 843	0	10,846111	42,8775
IT51A0009	Monte Leoni	*	5 113	0	11,1525	42,908889
IT51A0010	Poggio di Moscona	*	648	0	11,159444	42,825833
IT51A0011	Padule di Diaccia Botrona	*	1 348	0	10,920556	42,769167

A	B	C	D		E	
IT51A0012	Tombolo da Castiglion della Pescaia a Marina di Grosseto	*	373	0	10,942222	42,743611
IT51A0014	Pineta Granducale dell'Uccellina	*	626	0	11,0483	42,6536
IT51A0015	Dune costiere del Parco dell'Uccellina	*	158	0	11,0736	42,6361
IT51A0016	Monti dell'Uccellina	*	4 441	0	11,099444	42,618056
IT51A0017	Cono vulcanico del Monte Amiata	*	6 114	0	11,601111	42,8875
IT51A0018	Monte Labbro e alta valle dell'Albegna	*	6 299	0	11,504167	42,813333
IT51A0019	Alto corso del Fiume Fiora	*	7 111	0	11,63	42,686667
IT51A0020	Monte Penna, Bosco della Fonte e Monte Civitella	*	1 488	0	11,658333	42,7575
IT51A0021	Medio corso del Fiume Albegna	*	1 991	0	11,435833	42,619444
IT51A0022	Formiche di Grosseto		12	0	10,881111	42,577222
IT51A0023	Isola del Giglio	*	2 094	0	10,898056	42,353056
IT51A0024	Isola di Giannutri - area terrestre e marina	*	11 022	0	11,099444	42,250278
IT51A0025	Monte Argentario, Isolotto di Porto Ercole e Argentarola	*	5 723	0	11,147222	42,403889
IT51A0026	Laguna di Orbetello	*	3 694	0	11,2225	42,459722
IT51A0029	Boschi delle Colline di Capalbio	*	6 024	0	11,397222	42,493889
IT51A0030	Lago Acquato, Lago San Floriano		208	0	11,453056	42,483889
IT51A0031	Lago di Burano	*	236	0	11,379722	42,400278
IT51A0032	Duna del Lago di Burano	*	98	0	11,372222	42,398056
IT51A0038	Scoglio dell'Argentarola	*	14	0	11,080805	42,41745
IT51A0039	Padule della Trappola, Bocca d'Ombrone	*	495	0	11,0114	42,6761
IT5210016	Boschi di Castel Rigone	*	904	0	12,231944	43,224444
IT5210017	Boschi di Pischiello - Torre Civitella	*	1 379	0	12,17	43,205556
IT5210018	Lago Trasimeno		14 199	0	12,103611	43,136944
IT5210020	Boschi di Ferretto - Bagnolo	*	2 527	0	11,985278	43,161944

A	B	C	D		E	
IT5210021	Monte Malbe	*	1 446	0	12,318889	43,128889
IT5210025	Ansa degli Ornari (Perugia)		221	0	12,460556	43,098611
IT5210026	Monti Marzolana - Montali	*	814	0	12,170556	43,063889
IT5210027	Monte Subasio (sommità)	*	1 221	0	12,677222	43,054722
IT5210028	Boschi e brughiere di Panicarola		274	0	12,109444	43,056944
IT5210029	Boschi e brughiere di Cima Farneto - Poggio Fiorello (Mugnano)		384	0	12,191389	43,053056
IT5210030	Fosso dell'Eremo delle Carceri (Monte Subasio)	*	64	0	12,651389	43,061944
IT5210033	Boschi Sereni - Torricella (San Biagio della Valle)		421	0	12,295556	43,029444
IT5210035	Poggio Caselle - Fosso Renaro (Monte Subasio)	*	273	0	12,679722	43,009722
IT5210038	Sasso di Pale	*	312	0	12,773611	42,988056
IT5210039	Fiume Timia (Bevagna - Cannara)		23	0	12,597574	42,946926
IT5210040	Boschi dell'alta Valle del Nestore	*	3 039	0	12,056111	42,956389
IT5210042	Lecceta di Sassovivo (Foligno)	*	639	0	12,765278	42,956111
IT5210043	Sorgiva dell'Aiso		0,27	0	12,60682	42,9568
IT5210046	Valnerina	*	679	0	12,915752	42,812053
IT5210047	Monti Serano - Brunette (sommità)	*	1 900	0	12,804444	42,876111
IT5210048	Valle di Campiano (Preci)	*	54	0	13,0125	42,881944
IT5210049	Torrente Argentina (Sellano)	*	13	0	12,924167	42,865
IT5210050	Valle di Pettino (Campello sul Clitunno)	*	844	0	12,786944	42,840833
IT5210053	Fiume e Fonti del Clitunno		16	0	12,75904	42,83618
IT5210054	Fiume Tevere tra Monte Molino e Pontecuti (Tevere Morto)		154	0	12,398056	42,806111
IT5210055	Gola del Corno - Stretta di Biselli	*	1 236	0	12,981111	42,797778
IT5210056	Monti lo Stiglio - Pagliaro	*	1 004	0	12,932222	42,794722
IT5210057	Fosso di Camposolo	*	609	0	12,835556	42,806944



A	B	C	D		E	
IT5210058	Monti Galloro - dell'Immagine	*	1 460	0	12,912778	42,780556
IT5210059	Marcite di Norcia	*	29	0	13,06343	42,791696
IT5210060	Monte Il Cerchio (Monti Martani)	*	1 596	0	12,574167	42,766389
IT5210061	Torrente Naia		165	0	12,439444	42,745278
IT5210062	Monte Maggio (sommità)	*	828	0	12,958333	42,749444
IT5210063	Monti Coscerno - Civitella - Aspra (sommità)	*	5 357	0	12,895556	42,668889
IT5210064	Monteluco di Spoleto	*	504	0	12,742222	42,7225
IT5210065	Roccaporena - Monte della Sassa	*	271	0	12,966111	42,708056
IT5210066	Media Val Casana (Monti Coscerno - Civitella)	*	482	0	12,881389	42,695
IT5210067	Monti Pizzuto - Alvagnano	*	1 394	0	13,146667	42,671667
IT5210068	Laghetto e Piano di Gavelli (Monte Coscerno)	*	88	0	12,908056	42,679444
IT5210069	Boschi di Montebibico (Monti Martani)	*	215	0	12,699167	42,654167
IT5210077	Boschi a Farnetto di Collestrada (Perugia)		136	0	12,458611	43,082778
IT5210078	Colline Premartane (Bettona - Gualdo Cattaneo)	*	2 603	0	12,511389	42,966111
IT5210079	Castagneti di Morro (Foligno)	*	53	0	12,840833	42,954167
IT5220001	Bagno Minerale (Parrano)	*	78	0	12,102222	42,876389
IT5220002	Selva di Meana (Allerona)	*	2 507	0	11,946111	42,806667
IT5220003	Bosco dell'Elmo (Monte Peglia)	*	1 046	0	12,139722	42,800833
IT5220004	Boschi di Prodo - Corbara	*	2 712	0	12,243611	42,749722
IT5220005	Lago di Corbara		877	0	12,253056	42,716944
IT5220006	Gola del Forello	*	237	0	12,302222	42,736667
IT5220007	Valle Pasquarella (Baschi)	*	529	0	12,314722	42,706944
IT5220008	Monti Amerini	*	7 840	0	12,3375	42,605278
IT5220010	Monte Solenne (Valnerina)	*	921	0	12,805278	42,650833
IT5220011	Zona umida di Alviano	*	740	0	12,245278	42,615
IT5220012	Boschi di Farneta (Monte Castrilli)		769	0	12,448611	42,6375

A	B	C	D		E	
IT5220013	Monte Torre Maggiore (Monti Martani)	*	1 450	0	12,591389	42,624722
IT5220014	Valle del Serra (Monti Martani)	*	1 275	0	12,683056	42,616944
IT5220015	Fosso Salto del Cieco (Ferentillo)	*	873	0	12,843889	42,618889
IT5220016	Monte la Pelosa - Colle Fergiara (Valnerina)	*	1 163	0	12,873889	42,5825
IT5220017	Cascata delle Marmore	*	159	0	12,715	42,553611
IT5220018	Lago di Piediluco - Monte Caperno	*	437	0	12,763889	42,528889
IT5220019	Lago l'Aia (Narni)		121	0	12,553333	42,518333
IT5220020	Gole di Narni - Stifone		227	0	12,510556	42,509444
IT5220021	Piani di Ruschio (Stroncone)	*	457	0	12,724167	42,469722
IT5220022	Lago di San Liberato		420	0	12,4375	42,4675
IT5220023	Monti San Pancrazio - Oriolo	*	1 351	0	12,581667	42,435
IT6000001	Fondali tra le foci del Fiume Chiarone e Fiume Fiora	*	2 629	11	11,473333	42,353889
IT6000002	Fondali antistanti Punta Morelle	*	2 728	4	11,576944	42,286944
IT6000003	Fondali tra le foci del Torrente Arrone e del Fiume Marta	*	2 397	5	11,648333	42,254444
IT6000004	Fondali tra Marina di Tarquinia e Punta della Quaglia	*	1 841	3	11,695556	42,196111
IT6000005	Fondali tra Punta S. Agostino e Punta della Mattonara	*	557	5	11,738611	42,137222
IT6000006	Fondali tra Punta del Pecoraro e Capo Linaro	*	1 096	5	11,819444	42,035278
IT6000007	Fondali antistanti S. Marinella	*	1 353	3	11,928333	42,017778
IT6000008	Secche di Macchiatonda	*	1 696	5	11,957778	41,983611
IT6000009	Secche di Torre Flavia	*	1 073	3	12,030278	41,940556
IT6000010	Secche di Tor Paterno	*	1 381	1	12,338889	41,605
IT6000011	Fondali tra Torre Astura e Capo Portiere	*	2 130	3	12,779722	41,39
IT6000012	Fondali tra Capo Portiere e Lago di Caprolace (foce)	*	2 553	12	12,871667	41,368333
IT6000013	Fondali tra Capo Circeo e Terracina	*	3 847	15	13,170278	41,250278

A	B	C	D		E	
IT6000014	Fondali tra Terracina e Lago Lungo	*	2 182	13	13,333056	41,272778
IT6000015	Fondali circostanti l'Isola di Palmarola	*	1 929	15	12,862222	40,920833
IT6000016	Fondali circostanti l'Isola di Ponza	*	2 207	22	12,9725	40,913611
IT6000017	Fondali circostanti l'Isola di Zannone	*	512	9	13,046111	40,963056
IT6000018	Fondali circostanti l'Isola di Ventotene	*	757	7	13,421389	40,797778
IT6000019	Fondali circostanti l'Isola di S. Stefano	*	52	3	13,460278	40,789167
IT6010001	Medio corso del Fiume Paglia	*	161	0	11,975	42,764722
IT6010002	Bosco del Sasseto	*	61	0	11,9475	42,761111
IT6010004	Monte Rufeno	*	1 677	0	11,889722	42,792778
IT6010005	Fosso dell'Acqua Chiara	*	140	0	11,881667	42,801111
IT6010006	Valle del Fossatello	*	522	0	11,9175	42,794167
IT6010007	Lago di Bolsena		11 475	0	11,928056	42,593056
IT6010008	Monti Vulsini	*	2 389	0	12,014167	42,596389
IT6010009	Calanchi di Civita di Bagnoregio	*	1 592	0	12,1525	42,622778
IT6010011	Caldera di Latera		1 218	0	11,796389	42,619444
IT6010012	Lago di Mezzano	*	149	0	11,770278	42,612778
IT6010013	Selva del Lamone	*	3 066	0	11,7025	42,576667
IT6010014	Il Crostoletto	*	41	0	11,643611	42,553056
IT6010015	Vallerosa	*	14	0	11,69	42,528611
IT6010016	Monti di Castro	*	1 558	0	11,592778	42,514444
IT6010017	Sistema fluviale Fiora - Olpeta	*	1 040	0	11,624722	42,4925
IT6010018	Litorale a nord ovest delle Foci del Fiora	*	185	0	11,495278	42,363333
IT6010019	Pian dei Cangani		41	0	11,524444	42,355833
IT6010020	Fiume Marta (alto corso)		704	20	11,906111	42,446389
IT6010021	Monte Romano	*	3 737	0	11,904167	42,331944
IT6010022	Monte Cimino (versante nord)	*	975	0	12,197778	42,422778

A	B	C	D		E	
IT6010023	Monte Fogliano e Monte Venere	*	618	0	12,144444	42,326667
IT6010024	Lago di Vico	*	1 501	0	12,172778	42,321944
IT6010026	Saline di Tarquinia	*	150	0	11,7175	42,200278
IT6010027	Litorale tra Tarquinia e Montalto di Castro	*	200	0	11,611944	42,308611
IT6010028	Necropoli di Tarquinia		191	0	11,786111	42,243333
IT6010029	Gole del Torrente Biedano	*	89	0	12,047222	42,260833
IT6010030	Area di S. Giovenale e Civitella Cesi	*	304	0	11,9875	42,2225
IT6010031	Lago di Monterosi		51	0	12,300833	42,205556
IT6010032	Fosso Cerreto		331	0	12,391111	42,238333
IT6010033	Mola di Oriolo	*	176	0	12,094444	42,171944
IT6010034	Faggete di Monte Raschio e Oriolo	*	712	0	12,1786	42,1842
IT6010035	Fiume Mignone (basso corso)		90	0	11,838333	42,213889
IT6010036	Sughereta di Tuscania		40	0	11,905833	42,424167
IT6010037	Il "Quarto" di Barbarano Romano	*	981	0	12,045556	42,233611
IT6010038	Travertini di Bassano in Teverina	*	101	0	12,320278	42,486111
IT6010039	Acropoli di Tarquinia	*	219	0	11,788056	42,255556
IT6010040	Monterozzi	*	4,78	0	11,6675	42,421389
IT6010041	Isole Bisentina e Martana	*	26	0	11,905833	42,581667
IT6020004	Valle Avanzana - Fuscello		1 151	0	12,858611	42,546944
IT6020006	Vallone del Rio Fuggio	*	293	0	12,935556	42,5325
IT6020007	Gruppo Monte Terminillo	*	3 186	0	13,024444	42,494167
IT6020008	Monte Fausola		143	0	12,879722	42,544444
IT6020009	Bosco Vallonina	*	1 125	0	12,991389	42,503056
IT6020010	Lago di Ventina		45	0	12,751667	42,508611
IT6020011	Laghi Lungo e Ripasottile	*	907	0	12,821111	42,4775
IT6020012	Piana di S. Vittorino - Sorgenti del Peschiera	*	544	0	12,996111	42,3675
IT6020013	Gole del Velino	*	509	0	13,0825	42,431111

A	B	C	D		E	
IT6020014	Piana di Rascino	*	245	0	13,15	42,342222
IT6020015	Complesso del Monte Nuria	*	1 800	0	13,083889	42,351389
IT6020016	Bosco Pago	*	83	0	12,634444	42,383611
IT6020017	Monte Tancia e Monte Pizzuto	*	6 821	0	12,724167	42,360278
IT6020018	Fiume Farfa (corso medio - alto)	*	597	0	12,7775	42,244167
IT6020019	Monte degli Elci e Monte Grottone	*	515	0	12,7625	42,194167
IT6020020	Monti della Duchessa (area sommitale)	*	1 173	0	13,338333	42,193611
IT6020021	Monte Duchessa - Vallone Cieco e Bosco Cartore	*	521	0	13,320833	42,177222
IT6020022	Inghiottitoio di Val di Varri		3,94	7	13,142778	42,190833
IT6020023	Grotta La Pila		0,68	4	12,930556	42,175556
IT6020024	Lecceta del Convento Francescano di Greccio	*	84	0	12,751944	42,465
IT6020026	Forre alveali dell'Alta Sabina	*	94	0	12,619722	42,385833
IT6020027	Formazioni a Buxus sempervirens del Reatino		19	0	12,880556	42,390833
IT6020028	Monte Cagno e Colle Pratoguerra	*	343	0	13,116944	42,469167
IT6020029	Pareti rocciose del Salto e del Turano		174	0	12,883889	42,351944
IT6030001	Fiume Mignone (medio corso)	*	482	0	12,038056	42,128889
IT6030003	Boschi mesofili di Allumiere	*	628	0	11,918056	42,163611
IT6030004	Valle di Rio Fiume	*	908	0	11,966944	42,081389
IT6030006	Monte Tosto	*	62	0	12,058333	42,035833
IT6030007	Monte Paparano		146	0	12,088333	42,059722
IT6030008	Macchia di Manziana		801	0	12,099444	42,115278
IT6030009	Caldara di Manziana	*	90	0	12,095556	42,087778
IT6030010	Lago di Bracciano		5 864	0	12,231389	42,1225
IT6030011	Valle del Cremera - Zona del Sorbo	*	386	0	12,407778	42,104444
IT6030012	Riserva naturale Tevere Farfa		2 063	0	12,616944	42,228333
IT6030014	Monte Soratte	*	445	0	12,510278	42,243056

A	B	C	D		E	
IT6030015	Macchia di S. Angelo Romano	*	798	0	12,723889	42,043056
IT6030016	Antica Lavinium - Pratica di Mare	*	48	0	12,474167	41,664722
IT6030017	Maschio dell'Artemisio	*	2 510	0	12,768056	41,724167
IT6030018	Cerquone - Doganella	*	262	0	12,785	41,761389
IT6030019	Macchiatonda	*	242	0	11,9928	42,0014
IT6030021	Sughereta del Sasso		111	0	12,035	42,053611
IT6030022	Bosco di Palo Laziale	*	129	0	12,096389	41,938333
IT6030023	Macchia Grande di Focene e Macchia dello Stagneto	*	317	0	12,216667	41,827222
IT6030024	Isola Sacra		42	0	12,238056	41,746389
IT6030025	Macchia Grande di Ponte Galeria	*	1 056	0	12,287222	41,871667
IT6030027	Castel Porziano (fascia costiera)		428	0	12,378889	41,684722
IT6030028	Castel Porziano (querceti igrofili)	*	328	0	12,426944	41,746667
IT6030030	Monte Gennaro (versante sud ovest)	*	338	0	12,791389	42,059444
IT6030031	Monte Pellecchia	*	1 110	0	12,8625	42,110556
IT6030032	Torrente Licenza ed affluenti		235	0	12,8875	42,08
IT6030033	Travertini Acque Albule (Bagni di Tivoli)	*	430	0	12,739444	41,947222
IT6030034	Valle delle Cannuccete	*	383	0	12,912778	41,851111
IT6030035	Monte Guadagnolo	*	569	0	12,923889	41,909167
IT6030036	Grotta dell'Arco - Bellegra		34	4	13,049167	41,889167
IT6030037	Monti Ruffi (versante sud ovest)	*	579	0	12,969167	41,957222
IT6030038	Lago di Albano		604	0	12,668611	41,748056
IT6030039	Albano (Località Miralago)		45	0	12,6625	41,736389
IT6030040	Monte Autore e Monti Simbruini centrali	*	6 685	0	13,226111	41,95
IT6030041	Monte Semprevisa e Pian della Faggeta	*	1 335	0	13,084722	41,58
IT6030042	Alta Valle del Torrente Rio		293	0	13,05	41,631389

A	B	C	D		E	
IT6030044	Macchia della Spadellata e Fosso S. Anastasio	*	375	0	12,597222	41,525833
IT6030045	Lido dei Gigli	*	221	0	12,566389	41,525
IT6030046	Tor Caldara (zona solfatare e fossi)		43	0	12,593611	41,488611
IT6030047	Bosco di Foglino	*	552	0	12,716667	41,467222
IT6030048	Litorale di Torre Astura	*	201	0	12,726667	41,434167
IT6030049	Zone umide a ovest del Fiume Astura	*	28	0	12,770556	41,418056
IT6030050	Grotta dell'Inferniglio	*	0,33	3	13,155278	41,891111
IT6030051	Basso corso del Rio Fiumicino		83	0	12,926389	42,008056
IT6030052	Villa Borghese e Villa Pamphili	*	342	0	12,443889	41,885
IT6030053	Sughereta di Castel di Decima	*	538	0	12,445556	41,738611
IT6040001	Grotta degli Ausi		0,09	4	13,271685	41,507952
IT6040002	Ninfa (ambienti acquatici)		22	0	12,955278	41,575833
IT6040003	Laghi Gricilli		179	0	13,125278	41,449444
IT6040004	Bosco Polverino	*	108	0	13,185278	41,438056
IT6040005	Sugherete di S. Vito e Valle Marina	*	220	0	13,334167	41,373889
IT6040006	Monti Ausoni meridionali	*	4 235	0	13,328056	41,3575
IT6040007	Monte Leano	*	743	0	13,218889	41,329167
IT6040008	Canali in disuso della bonifica Pontina		593	0	13,184722	41,363333
IT6040009	Monte S. Angelo		65	0	13,261111	41,293889
IT6040010	Lago di Fondi		702	0	13,335833	41,321389
IT6040011	Lago Lungo	*	82	0	13,401389	41,275278
IT6040012	Laghi Fogliano, Monaci, Caprolace e Pantani dell'Inferno	*	1 429	0	12,946389	41,371389
IT6040013	Lago di Sabaudia	*	395	0	13,027222	41,278889
IT6040014	Foresta Demaniale del Circeo	*	3 007	0	13,044167	41,337222
IT6040016	Promontorio del Circeo (Quarto Caldo)	*	427	0	13,0525	41,231667
IT6040017	Promontorio del Circeo (Quarto Freddo)	*	464	0	13,064167	41,237222

A	B	C	D		E	
IT6040018	Dune del Circeo	*	441	0	12,982778	41,334722
IT6040020	Isole di Palmarola e Zannone	*	236	0	12,857778	40,935833
IT6040021	Duna di Capratica	*	30	0	13,390556	41,276111
IT6040022	Costa rocciosa tra Sperlonga e Gaeta	*	233	0	13,501667	41,227778
IT6040023	Promontorio Gianola e Monte di Scauri		224	0	13,682222	41,250833
IT6040024	Rio S. Croce		20	0	13,694499	41,26316
IT6040025	Fiume Garigliano (tratto terminale)		12	3	13,767778	41,232222
IT6040026	Monte Petrella (area sommitale)	*	73	0	13,669722	41,320556
IT6040027	Monte Redentore (versante sud)		354	0	13,639722	41,296667
IT6040028	Forcelle di Campello e di Fraile		270	0	13,611111	41,327778
IT6050001	Versante meridionale del Monte Scalambra	*	195	0	13,104167	41,843333
IT6050002	Monte Porciano (versante sud)	*	90	0	13,205	41,759722
IT6050003	Castagneti di Fiuggi		212	0	13,210833	41,7825
IT6050004	Monte Viglio (area sommitale)	*	292	0	13,374722	41,896111
IT6050005	Alta Valle del Fiume Aniene	*	282	0	13,163333	41,881667
IT6050006	Grotta dei Bambocci di Collepardo		0,68	2	13,365278	41,758611
IT6050007	Monte Tarino e Tarinello (area sommitale)	*	342	0	13,286944	41,936111
IT6050009	Campo Catino	*	133	0	13,336111	41,84
IT6050010	Valle dell'Inferno	*	722	0	13,424722	41,809167
IT6050011	Monte Passeggio e Pizzo Deta (versante sud)	*	557	0	13,461944	41,780278
IT6050012	Monte Passeggio e Pizzo Deta (area sommitale)	*	811	0	13,478056	41,798611
IT6050014	Vallone Lacerno (fondovalle)	*	829	0	13,695	41,777222
IT6050015	Lago di Posta Fibreno		139	0	13,681944	41,700556
IT6050016	Monte Ortara e Monte La Monna	*	391	0	13,378611	41,810556
IT6050021	Monte Caccume	*	369	0	13,230556	41,572222

A	B	C	D		E	
IT6050022	Grotta di Pastena		1,27	6	13,489722	41,497222
IT6050023	Fiume Amaseno (alto corso)		46	9	13,313333	41,471667
IT6050024	Monte Calvo e Monte Calvilli	*	1 658	0	13,445556	41,475
IT6050025	Bosco Selvapiana di Amaseno		257	0	13,316944	41,486389
IT6050026	Parete del Monte Fammera		266	0	13,715	41,355278
IT6050027	Gole del Fiume Melfa	*	1 181	0	13,666944	41,6025
IT6050028	Massiccio del Monte Cairo (aree sommitali)	*	2 787	0	13,747222	41,570278
IT6050029	Sorgenti dell'Aniene	*	324	0	13,294722	41,913056
IT7110075	Serra e Gole di Celano - Val d'Arano	*	2 350	0	13,551944	42,12
IT7110086	Doline di Ocre	*	381	0	13,470278	42,298333
IT7110088	Bosco di Oricola	*	598	0	13,0325	42,080833
IT7110089	Grotte di Pietrasecca	*	246	0	13,1325	42,145833
IT7110090	Colle del Rascito	*	1 037	0	13,692778	42,045833
IT7110091	Monte Arunzo e Monte Arezzo	*	1 696	0	13,3375	42,003056
IT7110092	Monte Salviano	*	860	0	13,434722	41,978889
IT7110096	Gole di San Venanzio	*	1 215	0	13,775	42,124722
IT7110097	Fiumi Giardino - Sagittario - Aterno - Sorgenti del Pescara	*	288	0	13,831944	42,146389
IT7110103	Pantano Zittola		233	0	14,105278	41,753889
IT7110104	Cerrete di Monte Pagano e Feudozzo	*	921	0	14,188056	41,765833
IT7110206	Monte Sirente e Monte Velino	*	26 654	0	13,518889	42,216111
IT7110207	Monti Simbruini	*	19 886	0	13,356944	41,935556
IT7110208	Monte Calvo e Colle Macchialunga	*	2 709	0	13,179167	42,416389
IT7110209	Primo tratto del Fiume Tirino e Macchiozze di San Vito	*	1 294	0	13,811944	42,275
IT7140115	Bosco Paganello (Montenerodomo)	*	593	0	14,269167	41,985
IT7140116	Gessi di Gessopalena	*	402	0	14,2475	42,059722
IT7140117	Ginepreti a Juniperus macrocarpa e Gole del Torrente Rio Secco	*	1 311	0	14,296667	42,079444

A	B	C	D		E	
IT7140118	Lecceta di Casoli e Bosco di Colleforeste	*	596	0	14,26	42,108333
IT7140121	Abetina di Castiglione Messer Marino	*	630	0	14,416944	41,904722
IT7140123	Monte Sorbo (Monti Frentani)	*	1 329	0	14,532222	41,994444
IT7140127	Fiume Trigno (medio e basso corso)	*	996	0	14,664722	41,944167
IT7140210	Monti Frentani e Fiume Treste	*	4 644	0	14,539722	41,928889
IT7140211	Monte Pallano e Lecceta d'Isca d'Archi	*	3 270	0	14,386389	42,038611
IT7140212	Abetina di Rosello e Cascate del Rio Verde	*	2 012	0	14,370556	41,892222
IT7140215	Lago di Serranella e Colline di Guarenna	*	1 092	0	14,300278	42,132222
IT7211115	Pineta di Isernia	*	32	0	14,2475	41,587778
IT7211120	Torrente Verrino		93	3	14,427778	41,758333
IT7211129	Gola di Chiauci	*	120	0	14,394167	41,677222
IT7212121	Gruppo della Meta - Catena delle Mainarde	*	3 548	0	14,008611	41,656389
IT7212124	Bosco Monte di Mezzo-Monte Miglio-Pennataro-Monte Capraro-Monte Cavallerizzo	*	3 954	0	14,208611	41,769167
IT7212125	Pesche - MonteTotila	*	2 328	0	14,283889	41,640556
IT7212126	Pantano Zittola - Feudo Valcocchiara	*	1 246	0	14,092778	41,708333
IT7212128	Fiume Volturno dalle sorgenti al Fiume Cavaliere	*	805	0	14,096667	41,603056
IT7212130	Bosco La Difesa - C. Lucina - La Romana		1 332	0	14,195	41,602222
IT7212132	Pantano Torrente Molina		177	0	14,325278	41,626667
IT7212133	Torrente Tirino (Forra) - Monte Ferrante		145	4	14,2925	41,707222
IT7212134	Bosco di Collemeluccio - Selvapiana - Castiglione - La Cocozza	*	6 239	0	14,36	41,733611
IT7212135	Montagnola Molisana	*	6 586	0	14,396389	41,611389
IT7212139	Fiume Trigno località Cannavine		410	0	14,436667	41,702778

A	B	C	D		E	
IT7212140	Morgia di Bagnoli	*	27	0	14,456667	41,706389
IT7212168	Valle Porcina - Torrente Vandra - Cesarata	*	1 480	0	14,148056	41,578333
IT7212169	Monte S. Paolo - Monte La Falconara	*	985	0	14,07	41,5875
IT7212170	Forra di Rio Chiaro	*	47	5	14,101667	41,578889
IT7212171	Monte Corno - Monte Sammucro	*	1 356	0	14,013611	41,484722
IT7212172	Monte Cesima	*	676	0	14,029167	41,420833
IT7212174	Cesa Martino	*	1 097	0	14,079722	41,527778
IT7212175	Il Serrone	*	362	0	14,036389	41,536944
IT7212176	Rio S. Bartolomeo	*	75	6	14,055556	41,450833
IT7212177	Sorgente sulfurea di Triverno	*	1,08	0	14,115	41,5
IT7212178	Pantano del Carpino -Torrente Carpino	*	194	0	14,283889	41,586111
IT7212297	Colle Geppino - Bosco Popolo		427	0	14,441667	41,530833
IT7218213	Isola della Fonte della Luna		867	0	14,171389	41,83
IT7218215	Abeti Soprani - Monte Campo - Monte Castelbarone - Sorgenti del Verde	*	3 033	0	14,326111	41,854722
IT7218217	Bosco Vallazzuna	*	292	0	14,311111	41,886944
IT7222101	Bosco la Difesa	*	458	0	14,578333	41,583889
IT7222102	Bosco Mazzocca - Castelvetere		822	0	14,870556	41,438611
IT7222103	Bosco di Cercemaggiore - Castelpagano		500	0	14,776111	41,433611
IT7222104	Torrente Tappino - Colle Ricchetta	*	347	0	14,821944	41,570278
IT7222105	Pesco della Carta	*	11	0	14,858611	41,466111
IT7222106	Toppo Fornelli		19	0	14,921667	41,4975
IT7222108	Calanchi Succida - Tappino	*	229	0	14,891111	41,522778
IT7222109	Monte Saraceno	*	241	0	14,741389	41,455556
IT7222110	S. Maria delle Grazie	*	55	0	14,775833	41,517222
IT7222111	Località Boschetto	*	544	0	14,871667	41,562778
IT7222118	Rocca di Monteverde		68	0	14,640556	41,504167

A	B	C	D		E	
IT7222124	Vallone S. Maria	*	1 973	0	15,0125	41,651667
IT7222125	Rocca Monforte	*	26	0	14,653889	41,563889
IT7222127	Fiume Trigno (confluenza Verrino - Castellelce)		871	0	14,568889	41,816944
IT7222130	Lago Calcarelle		2,93	0	14,799167	41,451667
IT7222210	Cerreta di Acquaviva		105	0	14,725	41,866111
IT7222211	Monte Mauro - Selva di Montefalcone	*	502	0	14,684167	41,848611
IT7222212	Colle Gessaro	*	664	0	14,750278	41,976667
IT7222213	Calanchi di Montenero	*	121	0	14,789444	41,9475
IT7222214	Calanchi Pisciarello - Macchia Manes	*	523	0	14,901389	41,881389
IT7222215	Calanchi Lamaturo	*	623	0	14,814444	41,854167
IT7222216	Foce Biferno - Litorale di Campomarino	*	817	0	15,041111	41,966111
IT7222217	Foce Saccione - Bonifica Ramitelli	*	870	0	15,098889	41,928333
IT7222236	M. di Trivento - B. Difesa C.S. Pietro - B. Fiorano - B. Ferrara	*	3 111	0	14,631667	41,735833
IT7222237	Fiume Biferno (confluenza Cigno - alla foce esclusa)		133	7	14,996667	41,933889
IT7222238	Torrente Rivo	*	917	0	14,57	41,740833
IT7222241	La Civita	*	68	0	14,457222	41,658889
IT7222242	Morgia di Pietracupa - Morgia di Pietravalle	*	269	0	14,521667	41,694722
IT7222244	Calanchi Vallacchione di Lucito	*	218	0	14,672222	41,721944
IT7222246	Boschi di Pesco del Corvo	*	255	0	14,56	41,611389
IT7222247	Valle Biferno da confluenza Torrente Quirino al Lago Guardalfiera - Torrente Rio		368	37	14,555	41,583056
IT7222248	Lago di Occhito	*	2 454	0	14,928611	41,567778
IT7222249	Lago di Guardialfiera - M. Peloso	*	2 848	0	14,821667	41,795278
IT7222250	Bosco Casale - Cerro del Ruccolo	*	866	0	14,876667	41,731944
IT7222251	Bosco Difesa (Ripabottoni)		830	0	14,808611	41,671389

A	B	C	D		E	
IT7222252	Bosco Cerreto		1 076	0	14,835	41,625833
IT7222253	Bosco Ficarola	*	717	0	14,921389	41,67
IT7222254	Torrente Cigno		268	12	14,989167	41,849167
IT7222256	Calanchi di Civitacampomarano	*	578	0	14,669444	41,763056
IT7222257	Monte Peloso	*	32	0	14,766111	41,736667
IT7222258	Bosco S. Martino e S. Nazzario		928	0	14,75	41,808611
IT7222260	Calanchi di Castropignano e Limosano	*	171	0	14,577778	41,649167
IT7222261	Morgia dell'Eremita	*	12	0	14,743889	41,743611
IT7222262	Morge Ternosa e S. Michele	*	78	0	14,699722	41,702778
IT7222263	Colle Crocella	*	293	0	14,952222	41,666389
IT7222264	Boschi di Castellino e Morrone		2 761	0	14,741111	41,666944
IT7222265	Torrente Tona	*	393	9	15,077778	41,722222
IT7222266	Boschi tra Fiume Saccione e Torrente Tona	*	993	0	15,086667	41,755556
IT7222267	Località Fantina - Fiume Fortore	*	365	0	15,099444	41,683056
IT7222287	La Gallinola - Monte Miletto - Monti del Matese	*	25 002	0	14,390833	41,465
IT7222295	Monte Vairano	*	692	0	14,602778	41,553056
IT7222296	Sella di Vinchiaturo		978	0	14,592778	41,452778
IT7228221	Foce Trigno - Marina di Petacciato	*	747	0	14,833611	42,042222
IT7228226	Macchia Nera - Colle Serracina	*	525	0	14,674444	41,948889
IT7228228	Bosco Tanassi	*	126	0	14,944444	41,897222
IT7228229	Valle Biferno dalla diga a Guglionesi	*	356	12	14,895278	41,864444
IT8010004	Bosco di S. Silvestro	*	81	0	14,331389	41,102222
IT8010005	Catena di Monte Cesima	*	3 427	0	14,016389	41,411667
IT8010006	Catena di Monte Maggiore	*	5 184	0	14,214167	41,200556
IT8010010	Lago di Carinola		20	0	13,960833	41,149444
IT8010013	Matese Casertano	*	22 216	0	14,333889	41,426111
IT8010015	Monte Massico	*	3 846	0	13,919167	41,176111

A	B	C	D		E	
IT8010016	Monte Tifata	*	1 420	0	14,285556	41,109444
IT8010017	Monti di Mignano Montelungo	*	2 487	0	13,934444	41,386389
IT8010019	Pineta della Foce del Garigliano	*	185	0	13,783889	41,211667
IT8010020	Pineta di Castelvolturno	*	90	0	13,967778	40,996111
IT8010021	Pineta di Patria	*	313	0	14,013056	40,940556
IT8010022	Vulcano di Roccamonfina	*	3 816	0	13,956389	41,293056
IT8010027	Fiumi Volturno e Calore Beneventano	*	4 924	0	14,3725	41,27
IT8010028	Foce Volturno - Variconi	*	303	0	13,931111	41,021389
IT8010029	Fiume Garigliano		481	0	13,8292	41,2806
IT8020001	Alta Valle del Fiume Tammaro	*	360	0	14,705556	41,345556
IT8020004	Bosco di Castelfranco in Miscano		893	0	15,106667	41,314444
IT8020006	Bosco di Castelvetere in Val Fortore		1 468	0	14,922778	41,446389
IT8020007	Camposauro	*	5 508	0	14,591111	41,174167
IT8020008	Massiccio del Taburno	*	5 321	0	14,580556	41,111389
IT8020009	Pendici meridionali del Monte Mutria	*	14 597	0	14,550833	41,330556
IT8020014	Bosco di Castelpagano e Torrente Tammarecchia	*	3 061	0	14,790556	41,361667
IT8020016	Sorgenti e alta Valle del Fiume Fortore	*	2 512	0	14,9756	41,415768
IT8030001	Aree umide del Cratere di Agnano		44	0	14,1725	40,830556
IT8030002	Capo Miseno	*	50	0	14,085833	40,783333
IT8030003	Collina dei Camaldoli	*	261	0	14,197222	40,856667
IT8030005	Corpo centrale dell'Isola di Ischia	*	1 310	0	13,908611	40,730556
IT8030006	Costiera amalfitana tra Nerano e Positano	*	980	0	14,409444	40,608056
IT8030007	Cratere di Astroni		253	0	14,149722	40,844722
IT8030008	Dorsale dei Monti Lattari	*	14 564	0	14,581389	40,681667
IT8030009	Foce di Licola	*	147	0	14,048611	40,854167

A	B	C	D		E	
IT8030010	Fondali marini di Ischia, Procida e Vivara	*	6 116	0	13,9225	40,756944
IT8030011	Fondali marini di Punta Campanella e Capri	*	8 491	0	14,434444	40,603056
IT8030012	Isola di Vivara		36	0	13,992778	40,743889
IT8030013	Isolotto di S. Martino e dintorni		14	0	14,041389	40,798611
IT8030014	Lago d'Averno		125	0	14,076111	40,838056
IT8030015	Lago del Fusaro	*	192	0	14,051944	40,822778
IT8030016	Lago di Lucrino		10	0	14,08	40,828889
IT8030017	Lago di Miseno	*	79	0	14,0725	40,792222
IT8030018	Lago di Patria	*	507	0	14,035556	40,9375
IT8030019	Monte Barbaro e Cratere di Campiglione	*	358	0	14,105556	40,8525
IT8030020	Monte Nuovo	*	30	0	14,088056	40,835
IT8030021	Monte Somma		3 076	0	14,439167	40,847222
IT8030022	Pinete dell'Isola di Ischia	*	66	0	13,940556	40,73
IT8030023	Porto Paone di Nisida		4,07	0	14,16	40,795
IT8030024	Punta Campanella	*	390	0	14,335	40,581111
IT8030026	Rupi costiere dell'Isola di Ischia		685	0	13,940556	40,71
IT8030027	Scoglio del Vervece		3,89	0	14,325163	40,618657
IT8030032	Stazioni di Cyanidium caldarium di Pozzuoli		4,26	0	14,1425	40,829722
IT8030034	Stazione di Cyperus polystachyus di Ischia		14	0	13,9375	40,724444
IT8030036	Vesuvio		3 412	0	14,431389	40,820833
IT8030038	Corpo centrale e rupi costiere occidentali dell'Isola di Capri	*	388	0	14,223889	40,548333
IT8030039	Settore e rupi costiere orientali dell'Isola di Capri	*	96	0	14,259167	40,554167
IT8030040	Fondali Marini di Baia	*	180	0	14,085833	40,825
IT8030041	Fondali Marini di Gaiola e Nisida	*	167	0	14,173355	40,795385
IT8040003	Alta Valle del Fiume Ofanto	*	590	0	15,140278	40,891667



A	B	C	D		E	
IT8040004	Boschi di Guardia dei Lombardi e Andretta		2 919	0	15,254444	40,945556
IT8040005	Bosco di Zampaglione (Calitri)		9 514	0	15,480833	40,938333
IT8040006	Dorsale dei Monti del Partenio	*	15 641	0	14,678889	40,963056
IT8040007	Lago di Conza della Campania	*	1 214	0	15,3358	40,8808
IT8040008	Lago di S. Pietro - Aquilaverde		604	0	15,498056	41,020556
IT8040009	Monte Accelica	*	4 795	0	14,985556	40,749722
IT8040010	Monte Cervialto e Montagnone di Nusco	*	11 884	0	15,122222	40,799722
IT8040011	Monte Terminio	*	9 359	0	14,949722	40,832778
IT8040012	Monte Tuoro	*	2 188	0	14,942222	40,921667
IT8040013	Monti di Lauro	*	7 040	0	14,663611	40,840833
IT8040014	Piana del Dragone		686	0	14,945833	40,890278
IT8040017	Pietra Maula (Taurano, Visciano)	*	3 526	0	14,638611	40,9
IT8040018	Querceta dell'Incoronata (Nusco)		1 362	0	15,1325	40,918889
IT8040020	Bosco di Montefusco Irpino		713	0	14,830278	41,040833
IT8050001	Alta Valle del Fiume Bussento	*	625	0	15,559444	40,205278
IT8050002	Alta Valle del Fiume Calore Lucano (Salernitano)	*	4 668	0	15,301389	40,391667
IT8050006	Balze di Teggiano	*	1 201	0	15,447778	40,397778
IT8050007	Basso corso del Fiume Bussento		414	0	15,496944	40,103333
IT8050008	Capo Palinuro	*	156	0	15,2811	40,0272
IT8050010	Fasce litoranee a destra e a sinistra del Fiume Sele	*	630	0	14,943333	40,483611
IT8050011	Fascia interna di Costa degli Infreschi e della Masseta	*	701	0	15,435833	40,02
IT8050012	Fiume Alento		3 024	0	15,173333	40,268889
IT8050013	Fiume Mingardo	*	1 638	0	15,418611	40,139167
IT8050016	Grotta di Morigerati		2,94	1	15,549444	40,144167
IT8050018	Isolotti Li Galli		69	0	14,432778	40,580556
IT8050019	Lago Cessuta e dintorni	*	546	0	15,781944	40,264722

A	B	C	D		E	
IT8050020	Massiccio del Monte Eremita	*	10 570	0	15,343056	40,730278
IT8050022	Montagne di Casalbuono	*	17 123	0	15,6325	40,177778
IT8050023	Monte Bulgheria	*	2 400	0	15,398611	40,069167
IT8050024	Monte Cervati, Centaurino e Montagne di Laurino	*	27 898	0	15,433889	40,264722
IT8050025	Monte della Stella	*	1 179	0	15,060278	40,245833
IT8050026	Monte Licosa e dintorni	*	1 096	0	14,931667	40,2475
IT8050027	Monte Mai e Monte Monna	*	10 116	0	14,865833	40,780278
IT8050028	Monte Motola	*	4 690	0	15,476389	40,365
IT8050030	Monte Sacro e dintorni	*	9 634	0	15,349167	40,223333
IT8050031	Monte Soprano e Monte Vesole	*	5 674	0	15,181389	40,393889
IT8050032	Monte Tresino e dintorni	*	1 339	0	14,967222	40,326389
IT8050033	Monti Alburni	*	23 622	0	15,3483	40,4978
IT8050034	Monti della Maddalena	*	8 511	0	15,653611	40,370556
IT8050036	Parco marino di S. Maria di Castellabate	*	5 019	0	14,917778	40,283333
IT8050037	Parco marino di Punta degli Infreschi	*	4 914	0	15,373333	39,992222
IT8050038	Pareti rocciose di Cala del Cefalo		38	0	15,330556	40,021389
IT8050039	Pineta di Sant'Iconio		358	0	15,333611	40,020556
IT8050040	Rupi costiere della Costa degli Infreschi e della Masseta	*	273	0	15,44	40,0156
IT8050041	Scoglio del Mingardo e spiaggia di Cala del Cefalo	*	71	0	15,330278	40,018889
IT8050042	Stazione a Genista cilentana di Ascea	*	5,39	0	15,181667	40,125
IT8050049	Fiumi Tanagro e Sele	*	3 677	0	15,232778	40,658056
IT8050050	Monte Sottano	*	212	0	15,075278	40,41
IT8050051	Valloni della Costiera Amalfitana	*	227	0	14,620833	40,657778
IT8050052	Monti di Eboli, Monte Polveracchio, Monte Boschetiello e Vallone della Caccia di Senerchia	*	14 307	0	15,122222	40,709444

A	B	C	D		E	
IT8050054	Costiera Amalfitana tra Maiori e il Torrente Bonea	*	413	0	14,703056	40,648056
IT8050056	Fiume Irno	*	100	0	14,773901	40,699932
IT9110001	Isola e Lago di Varano	*	8 146	0	15,741111	41,883056
IT9110002	Valle Fortore, Lago di Occhito	*	8 369	0	15,155	41,701944
IT9110003	Monte Cornacchia - Bosco Faeto	*	6 952	0	15,157222	41,365833
IT9110004	Foresta Umbra	*	20 656	0	15,992778	41,838333
IT9110005	Zone umide della Capitanata	*	14 110	0	15,899167	41,49
IT9110008	Valloni e Steppe Pedegarganiche	*	29 817	0	15,783056	41,64
IT9110009	Valloni di Mattinata - Monte Sacro	*	6 510	0	16,018889	41,726389
IT9110011	Isole Tremiti	*	372	0	15,485833	42,114722
IT9110012	Testa del Gargano	*	5 658	0	16,18	41,825
IT9110014	Monte Saraceno	*	197	0	16,052222	41,692778
IT9110015	Duna e Lago di Lesina - Foce del Fortore	*	9 823	0	15,355556	41,890833
IT9110016	Pineta Marzini	*	787	0	15,9875	41,927778
IT9110024	Castagneto Pia, Lapolda, Monte la Serra		689	0	15,633333	41,766944
IT9110025	Manacore del Gargano	*	2 063	0	16,064444	41,929722
IT9110026	Monte Calvo - Piana di Montenero	*	7 620	0	15,7378	41,7517
IT9110027	Bosco Jancuglia - Monte Castello		4 456	0	15,551389	41,746944
IT9110030	Bosco Quarto - Monte Spigno	*	7 862	0	15,850833	41,756389
IT9110032	Valle del Cervaro, Bosco dell'Incoronata	*	5 769	0	15,430556	41,312778
IT9110033	Accadia - Deliceto	*	3 523	0	15,300278	41,187778
IT9110035	Monte Sambuco	*	7 892	0	15,046389	41,553889
IT9120001	Grotte di Castellana		61	0	17,151944	40,871944
IT9120002	Murgia dei Trulli	*	5 457	0	17,236111	40,852222
IT9120003	Bosco di Mesola	*	3 029	0	16,779444	40,861389
IT9120006	Laghi di Conversano		218	0	17,126111	40,921667

A	B	C	D		E	
IT9120007	Murgia Alta	*	125 882	0	16,523611	40,925278
IT9120008	Bosco Difesa Grande	*	5 268	0	16,413611	40,746389
IT9120009	Posidonieto San Vito - Barletta	*	12 459	65	17,073611	41,08
IT9120010	Pozzo Cucù		59	2	17,167778	40,903889
IT9120011	Valle Ofanto - Lago di Capaciotti	*	7 572	34	15,9875	41,194167
IT9130001	Torre Colimena	*	2 678	0	17,704167	40,28
IT9130002	Masseria Torre Bianca	*	583	0	17,307222	40,520833
IT9130003	Duna di Campomarino	*	1 846	9	17,569444	40,283611
IT9130004	Mar Piccolo	*	1 374	0	17,326389	40,481111
IT9130005	Murgia di Sud - Est	*	47 601	0	17,186111	40,695
IT9130006	Pinete dell'Arco Ionico	*	3 686	0	16,927222	40,466944
IT9130007	Area delle Gravine	*	26 740	0	16,903611	40,620556
IT9130008	Posidonieto Isola di San Pietro - Torre Canneto	*	3 148	0	17,429722	40,310556
IT9140001	Bosco Tramazzone		4 406	0	18,075556	40,577778
IT9140002	Litorale Brindisino	*	7 256	60	17,492778	40,85
IT9140003	Stagni e Saline di Punta della Contessa	*	2 858	0	18,055	40,626389
IT9140004	Bosco I Lucci		26	0	17,861944	40,575
IT9140005	Torre Guaceto e Macchia S. Giovanni	*	7 978	0	17,758056	40,743611
IT9140006	Bosco di Santa Teresa		39	0	17,920278	40,540556
IT9140007	Bosco Curtipetrizzi		57	0	17,923056	40,480278
IT9140009	Foce Canale Giancola	*	54	0	17,8675	40,684167
IT9150001	Bosco Guarini		20	0	18,394167	39,938056
IT9150002	Costa Otranto - Santa Maria di Leuca	*	6 093	147,46	18,4942	40,0903
IT9150003	Aquatina di Frigole	*	3 163	0	18,265556	40,469167
IT9150004	Torre dell'Orso	*	60	0	18,426944	40,266944
IT9150005	Boschetto di Tricase		4,15	0	18,378611	39,925556
IT9150006	Rauccio	*	6 590	51,46	18,1747	40,525
IT9150007	Torre Uluzzo	*	351	0	17,964722	40,156944

A	B	C	D		E	
IT9150008	Montagna Spaccata e Rupi di San Mauro	*	1 361	0	17,994167	40,095278
IT9150009	Litorale di Ugento	*	7 245	21	18,11	39,842222
IT9150010	Bosco Macchia di Ponente		13	0	18,335278	39,969167
IT9150011	Alimini	*	3 716	0	18,475556	40,201389
IT9150012	Bosco di Cardigliano	*	54	0	18,263611	39,945833
IT9150013	Palude del Capitano	*	2 247	2	17,89	40,200278
IT9150015	Litorale di Gallipoli e Isola S. Andrea	*	7 006	0	17,990833	39,977778
IT9150016	Bosco di Otranto	*	8,71	0	18,470278	40,1525
IT9150017	Bosco Chiuso di Presicce		11	0	18,284167	39,927778
IT9150018	Bosco Serra dei Cianci		48	0	18,31	39,908889
IT9150019	Parco delle Querce di Castro		4,47	0	18,420556	40,005556
IT9150020	Bosco Pecorara	*	24	0	18,287222	40,066667
IT9150021	Bosco le Chiuse		37	0	18,379444	39,9125
IT9150022	Palude dei Tamari	*	11	0	18,416944	40,289167
IT9150023	Bosco Danieli		14	0	18,281944	39,962222
IT9150024	Torre Inserraglio	*	100	0	17,94	40,180833
IT9150025	Torre Veneri	*	1 742	0	18,296667	40,418056
IT9150027	Palude del Conte, dune di Punta Prosciutto	*	5 661	7	17,791111	40,265833
IT9150028	Porto Cesareo	*	225	6	17,885	40,275278
IT9150029	Bosco di Cervalora		29	0	18,214444	40,4225
IT9150030	Bosco La Lizza e Macchia del Pagliarone	*	476	0	18,240556	40,4025
IT9150031	Masseria Zanzara	*	49	0	17,914722	40,298611
IT9150032	Le Cesine	*	2 148	0	18,351111	40,366944
IT9150033	Specchia dell'Alto	*	436	0	18,264722	40,366667
IT9150034	Posidonieto Capo San Gregorio - Punta Ristola	*	271	3	18,325556	39,798056
IT9150035	Padula Mancina	*	92	0	18,311	39,985
IT9150036	Lago del Capraro	*	39	0	18,192	40,224
IT9150041	Valloni di Spinazzola	*	2 729	0	16,0517	40,9811

A	B	C	D		E	
IT9210005	Abetina di Laurenzana	*	324	0	15,9442	40,4075
IT9210010	Abetina di Ruoti	*	162	0	15,7231	40,6987
IT9210015	Acquafredda di Maratea	*	552	0	15,668611	40,029444
IT9210020	Bosco Cupolicchio	*	1 763	0	16,0236	40,6375
IT9210025	Bosco della Farneta	*	298	0	16,309722	40,069722
IT9210035	Bosco di Rifreddo	*	520	0	15,8294	40,5653
IT9210040	Bosco Magnano	*	1 225	0	16,079722	40,04
IT9210045	Bosco Mangarrone (Rivello)	*	370	0	15,7189	40,1119
IT9210070	Bosco Vaccarizzo	*	292	0	16,038333	40,125556
IT9210075	Lago Duglia, Casino Toscano e Piana di S.Francesco	*	2 426	0	16,223333	39,983889
IT9210105	Dolomiti di Pietrapertosa	*	1 313	0	16,0592	40,5256
IT9210110	Faggeta di Moliterno	*	243	0	15,8092	40,2556
IT9210115	Faggeta di Monte Pierfaone	*	756	0	15,745	40,5069
IT9210120	La Falconara	*	71	0	16,280278	39,936667
IT9210125	Timpa dell'Orso-Serra del Prete	*	2 595	9 759	16,128018	39,92427
IT9210130	Bosco di Chiaromonte-Piano Iannace	*	1 053	7 578	16,193578	39,915311
IT9210135	Piano delle Mandre	*	333	2 996	16,254445	39,954823
IT9210140	Grotticelle di Monticchio	*	342	0	15,5486	40,9233
IT9210141	Lago La Rotonda	*	71	0	15,8786	40,0561
IT9210142	Lago Pantano di Pignola		165	0	15,7461	40,5883
IT9210143	Lago Pertusillo	*	2 042	0	15,961389	40,280556
IT9210145	Madonna del Pollino Località Vacuarro	*	982	0	16,174722	39,951667
IT9210146	Pozze di Serra Scorzillo	*	25,62	866	16,303109	39,934695
IT9210150	Monte Coccovello - Monte Crivo - Monte Crive	*	2 981	0	15,731944	40,0275
IT9210155	Marina di Castrocucco	*	811	0	15,750278	39,947778
IT9210160	Isola di S. Ianni e Costa Prospiciente	*	418	0	15,721944	39,97
IT9210165	Monte Alpi - Malboschetto di Latronico	*	1 561	0	15,984167	40,109722

A	B	C	D		E	
IT9210170	Monte Caldarosa	*	584	0	15,913056	40,396944
IT9210175	Valle Nera-Serra di Lagoforano	*	289	3 735	16,3442	39,9243
IT9210180	Monte della Madonna di Viggiano	*	792	0	15,850556	40,376944
IT9210185	Monte La Spina, Monte Zaccana	*	1 065	0	15,927778	40,044167
IT9210190	Monte Paratiello	*	1 140	0	15,4025	40,7489
IT9210195	Monte Raparo	*	2 020	0	15,991944	40,194167
IT9210200	Monte Sirino	*	2 619	0	15,830278	40,122222
IT9210201	Lago del Rendina		670	0	15,741667	41,026111
IT9210205	Monte Volturino	*	1 858	0	15,818889	40,411667
IT9210210	Monte Vulture	*	1 904	0	15,6222	40,9419
IT9210215	Monte Li Foi	*	970	0	15,7017	40,6525
IT9210220	Murge di S. Oronzio	*	5 460	0	16,1703	40,2572
IT9210240	Serra di Calvello	*	1 641	0	15,7775	40,443889
IT9210245	Serra di Crispo, Grande Porta del Pollino e Pietra Castello	*	461	0	16,212778	39,921944
IT9210250	Timpa delle Murge	*	153	0	16,258611	39,987222
IT9210265	Valle del Noce	*	968	0	15,7963	39,9824
IT9210266	Valle del Tuorno - Bosco Luceto	*	75	0	15,545947	40,586252
IT9220030	Bosco di Montepiano	*	523	0	16,1325	40,4447
IT9220055	Bosco Pantano di Policoro e Costa Ionica Foce Sinni	*	1 794	7,5	16,666345	40,15419
IT9220080	Costa Ionica Foce Agri	*	2 415	0	16,742049	40,211049
IT9220085	Costa Ionica Foce Basento	*	1 393	4,9	16,816395	40,32776
IT9220090	Costa Ionica Foce Bradano	*	1 156	5	16,85205	40,377813
IT9220095	Costa Ionica Foce Cavone	*	2 044	6,2	16,78224	40,280348
IT9220130	Foresta Gallipoli - Cognato	*	4 289	0	16,1247	40,5353
IT9220135	Gravine di Matera	*	6 968	0	16,6669	40,6503
IT9220144	Lago S. Giuliano e Timmari	*	2 575	0	16,4853	40,6256
IT9220255	Valle Basento - Ferrandina Scalo	*	733	0	16,491667	40,5225

A	B	C	D		E	
IT9220260	Valle Basento Grassano Scalo - Grottole	*	882	0	16,244167	40,598333
IT9310001	Timpone della Capanna	*	29	0	16,138994	39,900028
IT9310002	Serra del Prete	*	138	0	16,156087	39,91255
IT9310003	Pollinello-Dolcedorme	*	140	0	16,200556	39,891111
IT9310004	Rupi del Monte Pollino	*	25	0	16,181967	39,904987
IT9310005	Cima del Monte Pollino	*	97	0	16,188136	39,902573
IT9310006	Cima del Monte Dolcedorme	*	64	0	16,211412	39,895789
IT9310007	Valle Piana-Valle Cupa	*	248	0	16,215	39,870556
IT9310008	La Petrosa	*	350	0	16,231389	39,854444
IT9310009	Timpone di Porace	*	45	0	16,300833	39,883889
IT9310010	Stagno di Timpone di Porace		1,57	0	16,3025	39,870556
IT9310011	Pozze Boccatore/Bellizzi		31	0	16,271111	39,929444
IT9310012	Timpa di S.Lorenzo	*	150	0	16,289444	39,904167
IT9310013	Serra delle Ciavole-Serra di Crispo	*	55	0	16,220017	39,91761
IT9310014	Fagosa-Timpa dell'Orso	*	1 413	0	16,24957	39,894196
IT9310015	Il Lago (nella Fagosa)	*	2,76	0	16,238611	39,904722
IT9310017	Gole del Raganello	*	228	0	16,318611	39,842222
IT9310019	Monte Sparviere	*	280	0	16,354392	39,929686
IT9310020	Fonte Cardillo	*	384	0	16,045556	39,768333
IT9310021	Cozzo del Pellegrino	*	53	0	16,0175	39,743889
IT9310022	Piano di Marco	*	263	0	16,011389	39,696667
IT9310023	Valle del Fiume Argentino	*	4 295	0	15,9525	39,800278
IT9310025	Valle del Fiume Lao	*	1 725	0	15,896389	39,846667
IT9310027	Fiume Rosa	*	943	0	15,98	39,672222
IT9310028	Valle del Fiume Abatemarco	*	2 231	0	15,975	39,746389
IT9310029	La Montea	*	203	0	15,945556	39,661944
IT9310030	Monte La Caccia	*	188	0	15,914722	39,652222
IT9310031	Valle del Fiume Esaro	*	174	0	15,963611	39,631111
IT9310032	Serrapodolo	*	1 305	0	15,923056	39,675278

A	B	C	D		E	
IT9310033	Fondali di Capo Tirone	*	101	0	15,844444	39,620278
IT9310034	Isola di Dino	*	35	0	15,774167	39,873333
IT9310035	Fondali Isola di Dino-Capo Scalea	*	399	0	15,785556	39,861111
IT9310036	Fondali Isola di Cirella-Diamante	*	324	0	15,806667	39,690833
IT9310037	Isola di Cirella	*	6,63	0	15,801667	39,698889
IT9310038	Scogliera dei Rizzi		12	0	15,900556	39,538056
IT9310039	Fondali Scogli di Isca	*	72	0	16,055833	39,1475
IT9310040	Montegiordano Marina		8,23	0	16,605278	40,027778
IT9310041	Pinete di Montegiordano	*	186	0	16,521808	40,030233
IT9310042	Fiumara Saraceno	*	1 047	0	16,478333	39,875278
IT9310043	Fiumara Avena	*	965	0	16,524167	39,921944
IT9310044	Foce del Fiume Crati		226	0	16,523056	39,715278
IT9310045	Macchia della Bura		68	0	16,799167	39,6
IT9310047	Fiumara Trionto	*	2 438	0	16,745	39,558056
IT9310048	Fondali Crosia-Pietrapaola-Cariati	*	4 395	0	16,871389	39,566111
IT9310049	Farnito di Corigliano Calabro	*	132	0	16,487778	39,575278
IT9310051	Dune di Camigliano		88	0	16,828611	39,565
IT9310052	Casoni di Sibari	*	504	0	16,484444	39,734167
IT9310053	Secca di Amendolara	*	611	0	16,732074	39,866265
IT9310054	Torrente Celati	*	16	0	16,638312	39,565702
IT9310055	Lago di Tarsia	*	426	0	16,290833	39,605278
IT9310056	Bosco di Mavigliano	*	494	0	16,213611	39,385556
IT9310057	Orto Botanico - Università della Calabria	*	8,06	0	16,23	39,358889
IT9310058	Pantano della Giumenta	*	12	0	16,004444	39,580556
IT9310059	Crello		3,27	0	16,036389	39,575278
IT9310060	Laghi di Fagnano	*	19	0	16,021111	39,549444
IT9310061	Laghicello	*	1,61	0	16,085278	39,425278
IT9310062	Monte Caloria	*	64	0	16,028889	39,555

A	B	C	D		E	
IT9310063	Foresta di Cinquemiglia	*	394	0	16,068611	39,439167
IT9310064	Monte Cocuzzo	*	45	0	16,134722	39,221944
IT9310065	Foresta di Serra Nicolino-Piano d'Albero	*	201	0	16,056944	39,488056
IT9310066	Varconcello di Mongrassano	*	52	0	16,073611	39,532222
IT9310067	Foreste Rossanesi	*	4 348	0	16,579722	39,5525
IT9310068	Vallone S. Elia	*	440	0	16,694722	39,535556
IT9310070	Bosco di Gallopane	*	178	0	16,571667	39,411111
IT9310071	Vallone Freddo	*	187	0	16,570278	39,374444
IT9310072	Palude del Lago Ariamacina	*	151	0	16,541667	39,329167
IT9310073	Macchia Sacra	*	67	0	16,43	39,306389
IT9310074	Timpone della Carcara	*	193	0	16,446667	39,295278
IT9310075	Monte Curcio	*	3,02	0	16,425	39,311389
IT9310076	Pineta di Camigliatello	*	72	0	16,44	39,333611
IT9310077	Acqua di Faggio	*	97	0	16,418611	39,319722
IT9310079	Cozzo del Principe	*	249	0	16,587778	39,390556
IT9310080	Bosco Fallistro	*	6,51	0	16,467222	39,324167
IT9310081	Arnocampo	*	359	0	16,619722	39,340556
IT9310082	S. Salvatore	*	579	0	16,684444	39,364167
IT9310083	Pineta del Cupone	*	758	0	16,562778	39,3675
IT9310084	Pianori di Macchialonga	*	349	0	16,607778	39,362778
IT9310085	Serra Stella	*	354	0	16,394167	39,315833
IT9310126	Juri Vetere Soprano	*	61	0	16,63	39,280556
IT9310127	Nocelleto	*	83	0	16,558056	39,248611
IT9310130	Carlomagno	*	33	0	16,573056	39,280833
IT9320046	Stagni sotto Timpone S. Francesco		12	0	16,946667	39,037222
IT9320050	Pescaldo	*	73	0	16,945833	39,341944
IT9320095	Foce Neto	*	583	0	17,142778	39,200278
IT9320096	Fondali di Gabella Grande	*	484	0	17,126389	39,129167
IT9320097	Fondali da Crotone a Le Castella	*	5 209	0	17,179722	38,982222

A	B	C	D		E	
IT9320100	Dune di Marinella	*	81	0	17,068657	39,42442
IT9320101	Capo Colonne		29	0	17,205556	39,025278
IT9320102	Dune di Sovereto	*	104	0	17,059444	38,921667
IT9320103	Capo Rizzuto		12	0	17,096944	38,896389
IT9320104	Colline di Crotone	*	607	0	17,138611	39,039444
IT9320106	Steccato di Cutro e Costa del Turchese	*	258	0	16,886667	38,93
IT9320110	Monte Fuscaldo	*	2 827	0	16,891389	39,113889
IT9320111	Timpa di Cassiano- Belvedere	*	701	0	16,910278	39,239444
IT9320112	Murgie di Strongoli	*	709	0	17,014722	39,261667
IT9320115	Monte Femminamorta	*	722	0	16,671389	39,109444
IT9320122	Fiume Lese	*	1 240	0	16,840833	39,243056
IT9320123	Fiume Lepre	*	258	0	16,835833	39,217222
IT9320129	Fiume Tacina	*	1 202	0	16,711111	39,152222
IT9320185	Fondali di Staletti	*	46	0	16,572222	38,757778
IT9330087	Lago La Vota	*	297	0	16,1894	38,9397
IT9330088	Palude di Imbutillo	*	33	0	16,223612	38,830114
IT9330089	Dune dell'Angitola	*	383	0	16,2175	38,815278
IT9330098	Oasi di Scolacium	*	75	0	16,585278	38,788611
IT9330105	Foce del Crocchio - Cropani		37	0	16,825278	38,912778
IT9330107	Dune di Isca	*	18	0	16,566111	38,601111
IT9330108	Dune di Guardavalle	*	34	0	16,579444	38,492778
IT9330109	Madama Lucrezia	*	456	0	16,821667	38,9975
IT9330113	Boschi di Decollatura	*	101	0	16,331111	39,0475
IT9330114	Monte Gariglione	*	608	0	16,660278	39,140278
IT9330116	Colle Poverella	*	190	0	16,553333	39,0875
IT9330117	Pinete del Roncino	*	1 701	0	16,596111	39,08
IT9330124	Monte Contrò	*	101	0	16,376111	39,011667
IT9330125	Torrente Soleo	*	451	0	16,650556	39,114444
IT9330128	Colle del Telegrafo	*	376	0	16,610556	39,114722
IT9330184	Scogliera di Staletti	*	21	3	16,570833	38,760278

A	B	C	D		E	
IT9330185	Valle Uria	*	159	0	16,6949	38,99
IT9340086	Lago dell'Angitola	*	987	0	16,240278	38,743056
IT9340090	Fiumara di Brattirò (Valle Ruffa)	*	963	0	15,9025	38,636667
IT9340091	Zona costiera fra Briatico e Nicotera	*	779	32	15,828056	38,620833
IT9340092	Fondali di Pizzo Calabro	*	1 216	0	16,159167	38,745278
IT9340093	Fondali di Capo Vaticano	*	802	0	15,821667	38,620278
IT9340094	Fondali Capo Cozzo - S. Irene	*	1 058	0	15,978056	38,723889
IT9340118	Bosco Santa Maria	*	806	0	16,299167	38,553611
IT9340119	Marchesale	*	1 545	0	16,255278	38,523611
IT9340120	Lacina	*	326	0	16,406944	38,592222
IT9350121	Bosco di Stilo - Bosco Archiforo	*	4 704	0	16,370556	38,520833
IT9350131	Pentidattilo	*	104	0	15,762778	37,954722
IT9350132	Fiumara di Melito	*	184	0	15,790556	37,944167
IT9350133	Monte Basilicò -Torrente Listi	*	326	0	15,841944	38,151389
IT9350134	Canolo Nuovo, Zomaro, Zillastro		483	0	16,128056	38,318889
IT9350135	Vallata del Novito e Monte Mutolo	*	491	0	16,233889	38,292222
IT9350136	Vallata dello Stilaro	*	669	0	16,512222	38,460278
IT9350137	Prateria	*	650	0	16,186944	38,469444
IT9350138	Calanchi di Maro Simone	*	64	0	15,777778	37,9275
IT9350139	Collina di Pentimele	*	123	0	15,675556	38,133889
IT9350140	Capo dell'Armi	*	69	0	15,682222	37,955556
IT9350141	Capo S. Giovanni	*	341	0	15,936111	37,925556
IT9350142	Capo Spartivento	*	365	0	16,058889	37,928056
IT9350143	Saline Joniche	*	30	0	15,717778	37,934722
IT9350144	Calanchi di Palizzi Marina	*	1 109	0	16,0075	37,921667
IT9350145	Fiumara Amendolea (incluso Roghudi, Chorio e Rota Greco)	*	1 560	0	15,898889	37,9625
IT9350146	Fiumara Buonamico	*	1 111	0	16,085833	38,135556

A	B	C	D		E	
IT9350147	Fiumara Laverde	*	546	0	16,073889	38,064722
IT9350148	Fiumara di Palizzi	*	103	0	15,9825	37,940278
IT9350149	Sant'Andrea	*	37	0	15,699444	38,122778
IT9350150	Contrada Gornelle	*	83	0	15,819167	38,140833
IT9350151	Pantano Flumentari	*	88	0	15,830833	38,204167
IT9350152	Piani di Zervò	*	167	0	15,991111	38,230278
IT9350153	Monte Fistocchio e Monte Scorda	*	454	0	15,981111	38,200833
IT9350154	Torrente Menta	*	516	0	15,885278	38,119722
IT9350155	Montalto	*	312	0	15,914444	38,159722
IT9350156	Vallone Cerasella	*	256	0	16,096667	38,270278
IT9350157	Torrente Ferraina	*	438	0	15,953056	38,129167
IT9350158	Costa Viola e Monte S. Elia	*	446	0	15,834167	38,339722
IT9350159	Bosco di Rudina	*	213	0	16,079167	38,046667
IT9350160	Spiaggia di Brancaleone	*	1 585	0	16,0892	37,9475
IT9350161	Torrente Lago	*	165	0	15,955278	38,252222
IT9350162	Torrente S. Giuseppe	*	24	0	15,813889	38,258611
IT9350163	Pietra Cappa - Pietra Lunga - Pietra Castello	*	625	0	16,030278	38,168611
IT9350164	Torrente Vasi	*	250	0	15,886389	38,218889
IT9350165	Torrente Portello	*	30	0	15,837222	38,266944
IT9350166	Vallone Fusolano (Cinquefrondi)	*	26	0	16,121667	38,405833
IT9350167	Valle Moio (Delianova)	*	41	0	15,898333	38,241111
IT9350168	Fosso Cavaliere (Cittanova)	*	20	0	16,097778	38,349722
IT9350169	Contrada Fossia (Maropati)	*	15	0	16,106944	38,443889
IT9350170	Scala-Lemmeni	*	53	0	15,905833	38,223889
IT9350171	Spiaggia di Pilati	*	8,26	0	15,801389	37,918889
IT9350172	Fondali da Punta Pezzo a Capo dell'Armi	*	1 812	0	15,631389	38,075556
IT9350173	Fondali di Scilla	*	375	0	15,713889	38,259167
IT9350174	Monte Tre Pizzi	*	178	0	16,151111	38,257222

A	B	C	D		E	
IT9350175	Piano Abbruschiato	*	246	0	16,0625	38,261944
IT9350176	Monte Campanaro	*	245	0	16,116111	38,364444
IT9350177	Monte Scrisi	*	327	0	15,708333	38,233611
IT9350178	Serro d'Ustra e Fiumara Butrano	*	2 045	0	16,021944	38,115556
IT9350179	Alica	*	231	0	16,016944	37,9925
IT9350180	Contrada Scala	*	740	0	15,911389	38,131667
IT9350181	Monte Embrisi e Monte Torrione	*	428	0	15,774397	38,031243
IT9350182	Fiumara Careri	*	311	0	16,074444	38,182778
IT9350183	Spiaggia di Catona		6,96	0	15,635254	38,18589
ITA010001	Isole dello Stagnone di Marsala	*	641	0	12,439167	37,873611
ITA010002	Isola di Marettimo	*	1 111	0	12,050278	37,968611
ITA010003	Isola di Levanzo	*	552	0	12,326111	38,001667
ITA010004	Isola di Favignana	*	1 832	0	12,309167	37,922222
ITA010005	Laghetti di Preola e Gorghi Tondi e Sciare di Mazara	*	1 511	0	12,671465	37,574003
ITA010006	Paludi di Capo Feto e Margi Spanò	*	350	0	12,497778	37,689167
ITA010007	Saline di Trapani	*	1 007	0	12,499444	37,9825
ITA010008	Complesso Monte Bosco e Scorace	*	606	0	12,756944	37,988333
ITA010009	Monte Bonifato	*	322	0	12,9564	37,950865
ITA010010	Monte San Giuliano	*	999	0	12,571111	38,041111
ITA010011	Sistema dunale Capo Granitola, Porto Palo e Foce del Belice	*	538	0	12,782251	37,581223
ITA010012	Marausa: Macchia a Quercus calliprinos	*	3,03	0	12,515201	37,941615
ITA010013	Bosco di Calatafimi	*	241	0	12,882609	37,942028
ITA010014	Sciare di Marsala	*	4 577	0	12,567948	37,722068
ITA010015	Complesso Monti di Castellammare del Golfo (TP)	*	2 406	0	12,849722	38,013889
ITA010016	Monte Cofano e Litorale	*	561	0	12,679435	38,09657

A	B	C	D		E	
ITA010017	Capo San Vito, Monte Monaco, Zingaro, Faraglioni Scopello, Monte Sparacio	*	7 338	0	12,750833	38,111111
ITA010018	Foce del Torrente Calatubo e dune	*	108	0	12,983888	38,040641
ITA010019	Isola di Pantelleria: Montagna Grande e Monte Gibele	*	3 099	0	11,999722	36,7875
ITA010020	Isola di Pantelleria - Area Costiera, Falesie e Bagno dell'Acqua	*	3 402	0	11,989797	36,7501
ITA010021	Saline di Marsala	*	315	0	12,472761	37,88553
ITA010022	Complesso Monti di Santa Ninfa - Gibellina e Grotta di Santa Ninfa	*	783	0	12,888056	37,792222
ITA010023	Montagna Grande di Salemi	*	1 321	0	12,7625	37,893889
ITA010024	Fondali dell'Arcipelago delle Isole Egadi	*	54 281	0	12,211944	37,954722
ITA010025	Fondali del Golfo di Custonaci	*	4 443	0	12,616667	38,089722
ITA010026	Fondali dell'isola dello Stagnone di Marsala	*	3 442	0	12,438056	37,875556
ITA020001	Rocca di Cefalù	*	36	0	14,026578	38,037029
ITA020002	Boschi di Gibilmanna e Cefalù	*	2 570	0	14,028611	37,993056
ITA020003	Boschi di San Mauro Castelverde	*	3 559	0	14,189167	37,938611
ITA020004	Monte S. Salvatore, Monte Catarineci, Vallone Mandarini, ambienti umidi	*	5 815	0	14,071389	37,8475
ITA020005	Isola delle Femmine	*	15	0	13,235904	38,210196
ITA020006	Capo Gallo	*	549	0	13,291111	38,208333
ITA020007	Boschi Ficuzza e Cappelliere, Vallone Cerasa, Castagneti Mezzojuso	*	4 627	0	13,404722	37,881944
ITA020008	Rocca Busambra e Rocche di Rao	*	6 243	0	13,359167	37,853333
ITA020009	Cala Rossa e Capo Rama	*	200	0	13,066981	38,12203
ITA020010	Isola di Ustica	*	349	0	13,175607	38,694637
ITA020011	Rocche di Castronuovo, Pizzo Lupo, Gurghi di S. Andrea	*	1 795	0	13,5725	37,666389
ITA020012	Valle del Fiume Oreto	*	158	0	13,332406	38,083978

A	B	C	D		E	
ITA020013	Lago di Piana degli Albanesi	*	637	0	13,294167	37,976389
ITA020014	Monte Pellegrino	*	861	0	13,346944	38,172778
ITA020015	Complesso Calanchivo di Castellana Sicula	*	182	0	13,98411	37,765381
ITA020016	Monte Quacella, Monte dei Cervi, Pizzo Carbonara, Monte Ferro, Pizzo Otiero	*	8 355	0	13,976667	37,887222
ITA020017	Complesso Pizzo Dipilo e Querceti su calcare	*	4 387	0	13,9825	37,913611
ITA020018	Foce del Fiume Pollina e Monte Tardara	*	2 095	0	14,208056	37,975278
ITA020019	Rupi di Catalfano e Capo Zafferano	*	340	0	13,508611	38,103611
ITA020020	Querceti sempreverdi di Geraci Siculo e Castelbuono	*	3 380	0	14,105556	37,873611
ITA020021	Montagna Longa, Pizzo Montanello	*	4 923	0	13,131667	38,123056
ITA020022	Calanchi, lembi boschivi e praterie di Riena	*	754	0	13,535833	37,741389
ITA020023	Raffo Rosso, Monte Cuccio e Vallone Sagana	*	6 565	0	13,231944	38,124167
ITA020024	Rocche di Ciminna	*	1 139	0	13,545269	37,880299
ITA020025	Bosco di S. Adriano	*	6 821	0	13,300556	37,635278
ITA020026	Monte Pizzuta, Costa del Carpineto, Moarda	*	1 949	0	13,275833	38,015278
ITA020027	Monte Iato, Kumeta, Maganoce e Pizzo Parrino	*	3 034	0	13,279444	37,958056
ITA020028	Serra del Leone e Monte Stagnataro	*	3 750	0	13,514426	37,664135
ITA020029	Monte Rose e Monte Pernice	*	2 529	0	13,400556	37,640556
ITA020030	Monte Matassaro, Monte Gradara e Monte Signora	*	3 989	0	13,176389	38,014444
ITA020031	Monte d'Indisi, Montagna dei Cavalli, Pizzo Pontorno e Pian del Leone	*	2 432	0	13,444226	37,660149
ITA020032	Boschi di Granza	*	1 878	0	13,796944	37,8475
ITA020033	Monte San Calogero (Termini Imerese)	*	2 799	0	13,709722	37,94

A	B	C	D		E	
ITA020034	Monte Carcaci, Pizzo Colobria e ambienti umidi	*	1 869	0	13,507222	37,714722
ITA020035	Monte Genuardo e Santa Maria del Bosco	*	2 683	0	13,159722	37,699167
ITA020036	Monte Triona e Monte Colomba	*	3 313	0	13,329729	37,710144
ITA020037	Monti Barracù, Cardelia, Pizzo Cangialosi e Gole del Torrente Corleone	*	5 351	0	13,320556	37,77
ITA020038	Sugherete di Contrada Serradaino	*	341	0	14,140132	38,018172
ITA020039	Monte Cane, Pizzo Selva a Mare, Monte Trigna	*	4 944	0	13,551667	37,971944
ITA020040	Monte Zimmara (Gangi)	*	1 783	0	14,253333	37,749167
ITA020041	Monte San Calogero (Gangi)	*	174	0	14,220504	37,788329
ITA020042	Rocche di Entella	*	178	0	13,117275	37,779342
ITA020043	Monte Rosamarina e Cozzo Famò	*	236	0	13,660955	37,960522
ITA020044	Monte Grifone	*	1 705	0	13,356389	38,053611
ITA020045	Rocca di Sciara	*	400	0	13,908452	37,827877
ITA020046	Fondali dell'isola di Ustica	*	16 214	0	13,174031	38,667162
ITA020047	Fondali di Isola delle Femmine - Capo Gallo	*	2 155	0	13,277778	38,212222
ITA020051	Baia Settefrati e spiaggia di Salinelle	*	68	3,5	13,9636	38,0289
ITA030001	Stretta di Longi	*	946	0	14,732778	38,052222
ITA030002	Torrente Fiumetto e Pizzo d'Uncina	*	1 516	0	14,787778	38,015833
ITA030003	Rupi di Taormina e Monte Veneretta	*	608	0	15,263333	37,863889
ITA030004	Bacino del Torrente Letojanni	*	1 308	0	15,264571	37,891797
ITA030005	Bosco di Malabotta	*	1 595	0	15,031667	37,970833
ITA030006	Rocca di Novara	*	1 413	0	15,156251	37,985821
ITA030007	Affluenti del Torrente Mela	*	1 565	0	15,303627	38,0776
ITA030008	Capo Peloro - Laghi di Ganzirri	*	60	0	15,615556	38,260833
ITA030009	Pizzo Mualio, Montagna di Vernà	*	1 615	0	15,267778	38,008611

A	B	C	D		E	
ITA030010	Fiume Fiumedinisi, Monte Scuderi	*	7 198	0	15,346389	38,056944
ITA030011	Dorsale Curcuraci, Antennamare	*	11 483	0	15,495	38,201944
ITA030012	Laguna di Oliveri - Tindari	*	467	0	15,043044	38,144068
ITA030013	Rocche di Alcara Li Fusi	*	2 183	0	14,709444	38,025
ITA030014	Pizzo Fau, Monte Pomiere, Pizzo Bidi e Serra della Testa	*	8 558	0	14,493611	37,924722
ITA030015	Valle del Fiume Caronia, Lago Zilio	*	876	0	14,416944	37,965278
ITA030016	Pizzo della Battaglia	*	894	0	14,548611	37,948611
ITA030017	Vallone Laccaretta e Urio Quattrocchi	*	3 569	0	14,406389	37,921389
ITA030018	Pizzo Michele	*	2 817	0	14,529444	38,001944
ITA030019	Tratto Montano del Bacino della Fiumara di Agrò	*	4 536	0	15,224167	37,955556
ITA030020	Fiume San Paolo	*	1 357	0	15,098301	37,95956
ITA030021	Torrente San Cataldo	*	868	0	15,188056	37,898611
ITA030022	Lecceta di S. Fratello	*	391	0	14,617778	37,952222
ITA030023	Isola di Alicudi	*	389	0	14,344167	38,541111
ITA030024	Isola di Filicudi	*	779	0	14,549167	38,573333
ITA030025	Isola di Panarea e Scogli Viciniori	*	259	0	15,06594	38,637294
ITA030026	Isole di Stromboli e Strombolicchio	*	1 057	0	15,211389	38,799722
ITA030027	Isola di Vulcano	*	1 608	0	14,964722	38,400556
ITA030028	Isola di Salina (Monte Fossa delle Felci e dei Porri)	*	665	0	14,823611	38,560278
ITA030029	Isola di Salina (Stagno di Lingua)	*	1 234	0	14,853889	38,533889
ITA030030	Isola di Lipari	*	2 476	0	14,936467	38,453566
ITA030031	Isola Bella, Capo Taormina e Capo S. Andrea	*	22	0	15,299517	37,851904
ITA030032	Capo Milazzo	*	47	0	15,234723	38,267481
ITA030033	Capo Calavà	*	159	0	14,914989	38,185934
ITA030034	Rocche di Roccella Valdemone	*	863	0	15,013082	37,926891

A	B	C	D		E	
ITA030035	Alta Valle del Fiume Alcantara	*	3 631	0	14,916944	37,949444
ITA030036	Riserva naturale del Fiume Alcantara	*	980	0	15,142721	37,893568
ITA030037	Fiumara di Floresta	*	2 096	0	15,222778	38,039444
ITA030038	Serra del Re, Monte Soro e Biviere di Cesarò	*	21 318	0	14,707222	37,947222
ITA030039	Monte Pelato	*	3 908	0	14,587222	37,889444
ITA030040	Fondali di Taormina - Isola Bella	*	140	0	15,301479	37,847596
ITA030041	Fondali dell'isola di Salina	*	1 565	0	14,859722	38,541389
ITA040001	Isola di Linosa	*	435	0	12,865951	35,861944
ITA040002	Isola di Lampedusa e Lampione	*	1 406	0	12,562778	35,514444
ITA040003	Foce del Magazzolo, Foce del Platani, Capo Bianco, Torre Salsa	*	1 236	0	13,313624	37,376449
ITA040004	Foce del Fiume Verdura	*	887	0	13,2327	37,4925
ITA040005	Monte Cammarata - Contrada Salaci	*	2 107	0	13,6025	37,619167
ITA040006	Complesso Monte Telegrafo e Rocca Ficuzza	*	5 289	0	13,138889	37,601944
ITA040007	Pizzo della Rondine, Bosco di S. Stefano Quisquina	*	3 160	0	13,521111	37,601111
ITA040008	Maccalube di Aragona	*	436	0	13,5931	37,3767
ITA040009	Monte San Calogero (Sciacca)	*	127	0	13,104722	37,5175
ITA040010	Litorale di Palma di Montechiaro	*	1 000	0	13,776422	37,155104
ITA040011	La Montagnola e Acqua Fitusa	*	311	0	13,667222	37,632778
ITA040012	Fondali di Capo San Marco - Sciacca	*	6 302	0	13,011667	37,504444
ITA040014	Fondali delle Isole Pelagie	*	4 085	0	12,575322	35,49619
ITA040015	Scala dei Turchi	*	30	0	13,4685	37,2938
ITA050001	Biviere e Macconi di Gela	*	3 663	0	14,3375	37,0325
ITA050002	Torrente Vaccarizzo (tratto terminale)	*	440	0	14,102222	37,608889
ITA050003	Lago Soprano	*	92	0	13,872767	37,46047

A	B	C	D		E	
ITA050004	Monte Capodarso e Valle del Fiume Imera Meridionale	*	2 288	0	14,12113	37,457364
ITA050005	Lago Sfondato	*	126	0	13,946667	37,582222
ITA050006	Monte Conca	*	1 407	0	13,704444	37,489444
ITA050007	Sughereta di Niscemi	*	3 213	0	14,429444	37,113889
ITA050008	Rupe di Falconara	*	138	0	14,07168	37,133771
ITA050009	Rupe di Marianopoli	*	1 161	0	13,920465	37,582928
ITA050010	Pizzo Muculufa	*	969	0	14,001389	37,214167
ITA050011	Torre Manfria	*	720	0	14,144394	37,098071
ITA060001	Lago Ogliastro	*	1 136	0	14,560794	37,43635
ITA060002	Lago di Pergusa	*	428	0	14,304671	37,512783
ITA060003	Lago di Pozzillo	*	3 393	0	14,59	37,650556
ITA060004	Monte Altesina	*	1 323	0	14,29	37,663333
ITA060005	Lago di Ancipa	*	1 519	0	14,548611	37,8375
ITA060006	Monte Sambughetti, Monte Campanito	*	3 670	0	14,374722	37,822222
ITA060007	Vallone di Piano della Corte	*	450	0	14,504203	37,645039
ITA060008	Contrada Giammaiano	*	577	0	14,488889	37,838611
ITA060009	Bosco di Sperlinga, Alto Salso		1 781	0	14,326944	37,738056
ITA060010	Vallone Rossomanno	*	2 357	0	14,395556	37,445556
ITA060011	Contrada Caprara	*	1 131	0	14,095529	37,405238
ITA060012	Boschi di Piazza Armerina	*	4 610	0	14,338889	37,411389
ITA060013	Serre di Monte Cannarella	*	1 222	0	14,238274	37,546749
ITA060014	Monte Chiapparo	*	1 877	0	14,547128	37,57147
ITA060015	Contrada Valanghe	*	2 339	0	14,778056	37,591111
ITA070001	Foce del Fiume Simeto e Lago Gornalunga	*	1 837	0	15,034593	37,412555
ITA070002	Riserva naturale Fiume Fiumefreddo		108	0	15,230205	37,791703
ITA070003	La Gurna		41	0	15,219482	37,769554
ITA070004	Timpa di Acireale	*	236	0	15,169451	37,631786
ITA070005	Bosco di Santo Pietro	*	7 236	0	14,504722	37,107778

A	B	C	D		E	
ITA070006	Isole dei Ciclopi	*	2,54	0	15,166583	37,561359
ITA070007	Bosco del Flascio	*	3 022	0	14,870556	37,93
ITA070008	Complesso Immacolatelle, Micio Conti, boschi limitrofi	*	69	0	15,116624	37,559206
ITA070009	Fascia altomontana dell'Etna	*	5 951	0	14,993889	37,753889
ITA070010	Dammusi	*	2 051	0	14,991667	37,813333
ITA070011	Poggio S. Maria	*	807	0	14,805235	37,64626
ITA070012	Pineta di Adrano e Biancavilla	*	2 378	0	14,935278	37,72
ITA070013	Pineta di Linguaglossa	*	605	0	15,058056	37,803333
ITA070014	Monte Baracca, Contrada Giarrita	*	1 716	0	15,068611	37,777778
ITA070015	Canalone del Tripodo	*	1 946	0	15,043611	37,704722
ITA070016	Valle del Bove	*	3 101	0	15,039167	37,726111
ITA070017	Sciare di Roccazzo della Bandiera	*	2 760	0	14,893611	37,769167
ITA070018	Piano dei Grilli	*	1 239	0	14,853889	37,745
ITA070019	Lago Gurrida e Sciare di S. Venera	*	1 519	0	14,855278	37,8525
ITA070020	Bosco di Milo	*	82	0	15,112662	37,710499
ITA070021	Bosco di S. Maria La Stella	*	133	0	15,122655	37,633518
ITA070022	Bosco di Linera	*	44	0	15,149316	37,65163
ITA070023	Monte Minardo	*	501	0	14,849722	37,726944
ITA070024	Monte Arso	*	124	0	14,935312	37,662332
ITA070025	Tratto di Pietralunga del Fiume Simeto	*	748	0	14,844915	37,566379
ITA070026	Forre laviche del Fiume Simeto	*	1 377	0	14,7825	37,751389
ITA070027	Contrada Sorbera e Contrada Gibiotti	*	1 439	0	15,164722	37,861389
ITA070028	Fondali di Acicastello (Isola Lachea - Ciclopi)	*	619	0	15,166111	37,555556
ITA080001	Foce del Fiume Irminio	*	189	0	14,595751	36,778315
ITA080002	Alto corso del Fiume Irmino	*	1 255	0	14,765078	36,926993
ITA080003	Vallata del Fiume Ippari (Pineta di Vittoria)	*	2 692	0	14,506765	36,901265

A	B	C	D		E	
ITA080004	Punta Braccetto, Contrada Cammarana	*	476	0	14,454223	36,841725
ITA080005	Isola dei Porri	*	16	0	14,932233	36,685428
ITA080006	Cava Randello, Passo Marinaro	*	499	0	14,4675	36,863889
ITA080007	Spiaggia Maganuco	*	168	0	14,814762	36,717628
ITA080008	Contrada Religione	*	194	0	14,787993	36,70512
ITA080009	Cava d'Ispica	*	947	0	14,876093	36,810462
ITA080010	Fondali Foce del Fiume Irminio	*	1 514	0	14,591111	36,766111
ITA080011	Conca del Salto	*	291	4,8	14,7341	36,8187
ITA080012	Torrente Prainito	*	201	5,7	14,9192	36,8736
ITA090001	Isola di Capo Passero	*	37	0	15,148528	36,684341
ITA090002	Vendicari	*	1 517	0	15,086667	36,806111
ITA090003	Pantani della Sicilia sud orientale	*	1 601	0	15,026931	36,707816
ITA090004	Pantano Morghella	*	263	0	15,114851	36,701708
ITA090005	Pantano di Marzamemi	*	31	0	15,114864	36,735815
ITA090006	Saline di Siracusa e Fiume Ciane	*	362	0	15,2425	37,043889
ITA090007	Cava Grande del Cassibile, Cava Cinque Porte, Cava e Bosco di Bauli	*	5 256	0	15,096111	36,970278
ITA090008	Capo Murro di Porco, Penisola della Maddalena e Grotta Pellegrino	*	172	0	15,320524	37,021515
ITA090009	Valle del Fiume Anapo, Cavagrande del Calcinara, Cugni di Sortino	*	4 698	0	14,956944	37,101389
ITA090010	Isola Correnti, Pantani di Punta Pilieri, chiusa dell'Alga e Parrino	*	146	0	15,093199	36,658272
ITA090011	Grotta Monello	*	61	0	15,165043	37,019265
ITA090012	Grotta Palombara	*	61	0	15,197752	37,105143
ITA090013	Saline di Priolo	*	232	0	15,213333	37,144444
ITA090014	Saline di Augusta	*	63	0	15,213147	37,247035
ITA090015	Torrente Sapillone	*	669	0	14,914669	37,155599



A	B	C	D		E	
ITA090016	Alto corso del Fiume Asinaro, Cava Piraro e Cava Carosello	*	2 327	0	15,016944	36,94
ITA090017	Cava Palombieri	*	552	0	14,899188	36,868305
ITA090018	Fiume Tellesimo	*	1 315	0	14,875887	36,93765
ITA090019	Cava Cardinale	*	2 043	0	15,008611	37,045
ITA090020	Monti Climiti	*	2 972	0	15,126667	37,136667
ITA090021	Cava Contessa - Cugno Lupo	*	1 795	0	15,109234	36,984367
ITA090022	Bosco Pisano	*	2 082	0	14,862778	37,173611
ITA090023	Monte Lauro	*	1 706	0	14,8275	37,1075
ITA090024	Cozzo Ogliastri	*	1 598	0	15,069444	37,201389
ITA090026	Fondali di Brucoli - Agnone	*	1 338	0	15,154167	37,301389
ITA090027	Fondali di Vendicari	*	3 901	0	15,104167	36,796389
ITA090028	Fondali dell'isola di Capo Passero	*	5 367	0	15,138056	36,676389
ITA090030	Fondali del Plemmirio	*	2 423	0	15,345833	36,994444
ITB010002	Stagno di Pilo e di Casaraccio	*	1 882	0	8,248611	40,883056
ITB010003	Stagno e ginepreto di Platamona	*	1 613	0	8,521667	40,822222
ITB010004	Foci del Coghinas	*	2 255	0	8,853889	40,964167
ITB010006	Monte Russu	*	1 989	0	9,124722	41,146944
ITB010007	Capo Testa	*	1 216	0	9,148056	41,240556
ITB010008	Arcipelago La Maddalena	*	21 004	0	9,466111	41,186944
ITB010009	Capo Figari e Isola Figarolo	*	851	0	9,648889	40,994722
ITB010010	Isole Tavolara, Molara e Molarotto	*	16 005	0	9,694722	40,895278
ITB010011	Stagno di San Teodoro	*	820	0	9,6675	40,8025
ITB010042	Capo Caccia (con le Isole Foradada e Piana) e Punta del Giglio	*	7 410	0	8,201667	40,609444
ITB010043	Coste e Isolette a Nord Ovest della Sardegna	*	3 741	0	8,186389	40,935833
ITB010082	Isola dell'Asinara	*	17 192	0	8,221111	40,969444
ITB011102	Catena del Marghine e del Goceano	*	14 976	0	8,931944	40,389167

A	B	C	D		E	
ITB011109	Monte Limbara	*	16 624	0	9,143056	40,833889
ITB011113	Campo di Ozieri e Pianure Comprese tra Tula e Oschiri	*	20 408	0	9,026389	40,689167
ITB011155	Lago di Baratz - Porto Ferro	*	1 309	0	8,212222	40,685556
ITB012211	Isola Rossa - Costa Paradiso	*	5 412	0	8,946389	41,070556
ITB012212	Sa Rocca Ulari		14,8	0,35	8,747	40,52
ITB012213	Grotta de Su Coloru		65	0,36	8,813	40,816
ITB020012	Berchida e Bidderosa	*	2 660	0	9,815556	40,503611
ITB020013	Palude di Osalla	*	985	0	9,711667	40,358056
ITB020014	Golfo di Orosei	*	28 972	0	9,606944	40,161111
ITB020015	Area del Monte Ferru di Tertenia		2 625	0	9,635278	39,725556
ITB020040	Valle del Temo	*	1 934	0	8,551667	40,341389
ITB020041	Entroterra e zona costiera tra Bosa, Capo Marargiu e Porto Tangone	*	29 625	0	8,465556	40,408611
ITB021101	Altopiano di Campeda	*	4 634	0	8,730833	40,319167
ITB021103	Monti del Gennargentu	*	44 733	0	9,336111	39,951111
ITB021107	Monte Albo	*	8 843	0	9,581667	40,492778
ITB021156	Monte Gonare	*	796	0	9,1975	40,234167
ITB022212	Supramonte di Oliena, Orgosolo e Urzulei - Su Sercone	*	23 474	0	9,470833	40,192778
ITB022214	Lido di Orrì	*	488	0	9,678889	39,903611
ITB022215	Riu Sicaderba	*	95	0	9,480833	39,914444
ITB022217	Su de Maccioni - Texile di Aritzo	*	453	0	9,1675	39,953889
ITB030016	Stagno di S'Ena Arrubia e territori limitrofi	*	279	0	8,563889	39,822778
ITB030032	Stagno di Corru S'Ittiri	*	5 712	0	8,485	39,7369
ITB030033	Stagno di Pauli Maiori di Oristano	*	401	0	8,623889	39,870556
ITB030034	Stagno di Mistras di Oristano	*	1 621	0	8,473611	39,903333
ITB030035	Stagno di Sale 'e Porcus	*	690	0	8,436944	40,011111
ITB030036	Stagno di Cabras	*	4 795	0	8,4925	39,9575

A	B	C	D		E	
ITB030037	Stagno di Santa Giusta	*	1 147	0	8,576944	39,861944
ITB030038	Stagno di Putzu Idu (Salina Manna e Pauli Marigosa)	*	598	0	8,390833	40,038611
ITB030080	Isola di Mal di Ventre e Catalano	*	26 899	0	8,276389	39,881111
ITB031104	Media Valle del Tirso e Altopiano di Abbasanta - Rio Siddu	*	9 054	0	8,8281	40,0697
ITB032201	Riu Sos Mulinos - Sos Lavros - M. Urtigu	*	27	0	8,649444	40,130278
ITB032219	Sassu - Cirras	*	251	0	8,556389	39,841944
ITB032228	Is Arenas	*	4 065	0	8,475833	40,053056
ITB032229	Is Arenas S'Acqua e S'Ollastu	*	326	0	8,466944	39,681389
ITB032239	San Giovanni di Sinis		2,82	0	8,439167	39,880278
ITB032240	Castello di Medusa	*	493	0	8,968	39,8852
ITB040017	Stagni di Murtas e S'Acqua Durci	*	744	0	9,634444	39,517222
ITB040018	Foce del Flumendosa - Sa Praia	*	519	0	9,63	39,4275
ITB040019	Stagni di Colostrai e delle Saline	*	1 151	0	9,593889	39,345278
ITB040020	Isola dei Cavoli, Serpentara, Punta Molentis e Campulongu	*	9 281	0	9,5583	39,1178
ITB040021	Costa di Cagliari	*	2 624	0	9,446944	39,148056
ITB040022	Stagno di Molentargius e territori limitrofi	*	1 275	0	9,177222	39,219167
ITB040023	Stagno di Cagliari, Saline di Macchiareddu, Laguna di Santa Gilla	*	5 983	0	9,044167	39,216389
ITB040024	Isola Rossa e Capo Teulada	*	3 715	0	8,651111	38,905833
ITB040025	Promontorio, dune e zona umida di Porto Pino	*	2 697	0	8,596111	38,978611
ITB040026	Isola del Toro	*	63	0	8,408611	38,860278
ITB040027	Isola di San Pietro	*	9 274	0	8,263056	39,143889
ITB040028	Punta S'Aliga	*	694	0	8,421667	39,163333
ITB040029	Costa di Nebida	*	8 433	0	8,448333	39,323889
ITB040030	Capo Pecora	*	3 823	0	8,440278	39,468333

A	B	C	D		E	
ITB040031	Monte Arcuentu e Rio Piscinas	*	11 486	0	8,540833	39,568333
ITB040051	Bruncu de Su Monte Moru - Geremeas (Mari Pintau)	*	139	0	9,365556	39,169444
ITB040071	Da Piscinas a Riu Scivu	*	2 899	0	8,45	39,518056
ITB040081	Isola della Vacca	*	60	0	8,448611	38,938056
ITB041105	Foresta di Monte Arcosu	*	30 369	0	8,846389	39,128611
ITB041106	Monte dei Sette Fratelli e Sarrabus	*	9 296	0	9,421389	39,281667
ITB041111	Monte Linas - Marganai	*	23 673	0	8,636944	39,393889
ITB041112	Giara di Gesturi	*	6 396	0	8,942778	39,766389
ITB042207	Canale su Longuvresu	*	8,57	0	8,895278	39,031389
ITB042208	Tra Poggio la Salina e Punta Maggiore	*	11	0	8,357222	39,083333
ITB042209	A Nord di Sa Salina (Calasetta)	*	4,74	0	8,359444	39,097222
ITB042210	Punta Giunchera	*	54	0	8,428611	39,104722
ITB042216	Capo di Pula	*	1 576	0	9,0402	39,0019
ITB042218	Stagno di Piscinnì	*	445	0	8,780556	38,912778
ITB042220	Serra is Tres Portus (Sant'Antioco)	*	261	0	8,446389	38,988611
ITB042223	Stagno di Santa Caterina	*	625	0	8,498333	39,073611
ITB042225	Is Pruinis	*	94	0	8,459722	39,041111
ITB042226	Stagno di Porto Botte	*	1 222	0	8,573611	39,035833
ITB042230	Porto Campana	*	203	0	8,870833	38,8875
ITB042231	Tra Forte Village e Perla Marina	*	0,32	1	8,929986	38,931025
ITB042233	Punta di Santa Giusta (Costa Rei)	*	5,48	0	9,569444	39,236944
ITB042234	Monte Mannu - Monte Ladu (colline di Monte Mannu e Monte Ladu)	*	206	0	8,981111	39,519444
ITB042236	Costa Rei		0,52	0	9,571111	39,245833
ITB042237	Monte San Mauro	*	645	0	9,053889	39,615556
ITB042241	Riu S. Barzolu	*	281	0	9,237222	39,334444
ITB042242	Torre del Poetto		9,37	0	9,163333	39,189444

A	B	C	D		E	
ITB042243	Monte Sant'Elia, Cala Mosca e Cala Fighera	*	27	0	9,156944	39,186389
ITB042247	Is Compinxius - Campo Dunale di Bugerru - Portixeddu	*	611	0	8,426389	39,429444
ITB042250	Da Is Arenas a Tonnara (Marina di Gonnesa)	*	532	0	8,428889	39,279444
ITB042251	Corongiu de Mari	*	114	0	8,5626	39,3258
MT0000001	L-Inħawi ta' Għajn Barrani	*	54,56	0	14,2703	36,0693
MT0000002	L-Inħawi ta' Pembroke	*	96,8	0	14,4792	35,9342
MT0000003	Il-Ballut tal-Wardija	*	20,37	0	14,3863	35,9406
MT0000004	Il-Maqluba (limiti tal-Qrendi)	*	2,62	0	14,4585	35,8318
MT0000005	L-Inħawi tar-Ramla		7,42	0	14,285	36,0625
MT0000006	Is-Simar (limiti ta' San Pawl il-Baħar)	*	58,38	0	14,3795	35,946
MT0000007	Is-Salini	*	23,67	0	14,4223	35,947
MT0000008	L-Għadira s-Safra	*	1,54	0	14,4444	35,9525
MT0000009	L-Inħawi tar-Ramla tat-Torri u tal-Irdum tal-Madonna		74,91	0	14,3693	35,992
MT0000010	Ix-Xagħra tal-Kortin	*	12,44	0	14,3901	35,9569
MT0000011	Għar Dalam	*	0,17	0	14,5288	35,8376
MT0000012	Wied il-Miżieb	*	24,65	0	14,3629	35,9526
MT0000013	Iċ-Ċittadella		2,07	0	14,2402	36,0477
MT0000014	Il-Ballut ta' Marsaxlokk		23,34	0	14,552	35,8406
MT0000015	L-Inħawi tal-Għadira	*	97,74	0	14,3463	35,9713
MT0000016	Filfla u l-Gżejjer ta' Madwarha		6,58	0	14,4105	35,7885
MT0000017	Kemmuna u l-Gżejjer ta' Madwarha	*	294,64	0	14,3363	36,0129
MT0000018	L-Inħawi tal-Buskett u tal-Girgenti	*	244,71	0	14,4031	35,8601
MT0000019	L-Inħawi tad-Dwejra u tal-Qawra, inkluż Ħaġret il-Ġeneral	*	86,92	0	14,1934	36,0497
MT0000020	L-Inħawi tax-Xlendi u tal-Wied tal-Kantra	*	296,29	0	14,2272	36,0306
MT0000021	L-Inħawi tal-Imġiebaħ u tal-Miġnuna	*	176,46	0	14,3843	35,9657