Legge regionale 26 maggio 2022 - n. 11
Ampliamento dei confini del Parco regionale del Mincio a seguito dell'integrazione delle riserve naturali 'Garzaia di Pomponesco', 'Palude di Ostiglia', 'Isola Boscone', 'Complesso morenico Castellaro Lagusello' e del monumento naturale 'Area umida di San Francesco', in attuazione dell'articolo 3, comma 9, della legge regionale 17 novembre 2016, n. 28 (Riorganizzazione del sistema lombardo di gestione e tutela delle aree regionali protette e delle altre forme di tutela presenti sul territorio). Modifiche e integrazioni alla legge regionale 16 luglio 2007, n. 16 (Testo unico delle leggi regionali in materia di istituzione di parchi)

IL CONSIGLIO REGIONALE
ha approvato

IL PRESIDENTE DELLA REGIONE
promulga

la seguente legge regionale:

Art. 1
(Ampliamento dei confini del Parco regionale del Mincio a seguito dell'integrazione delle riserve naturali 'Garzaia di Pomponesco', 'Palude di Ostiglia', 'Isola Boscone', 'Complesso morenico Castellaro Lagusello' e del monumento naturale 'Area umida di San Francesco', in attuazione dell'articolo 3, comma 9, della l.r. 28/2016)

1. I confini del Parco regionale del Mincio sono ampliati a seguito dell'integrazione delle riserve naturali 'Garzaia di Pomponesco', 'Palude di Ostiglia', 'Isola Boscone', 'Complesso morenico Castellaro Lagusello' e del monumento naturale 'Area umida di San Francesco', in attuazione dell'articolo 3, comma 9, della legge regionale 17 novembre 2016, n. 28 (Riorganizzazione del sistema lombardo di gestione e tutela delle aree regionali protette e delle altre forme di tutela presenti sul territorio).

2. Dalla data di entrata in vigore della presente legge l'ente gestore del Parco regionale del Mincio subentra ai comuni di Pomponesco, Ostiglia, Borgocarbonara e Desenzano del Garda nella gestione, rispettivamente, delle riserve naturali 'Garzaia di Pomponesco', 'Palude di Ostiglia', 'Isola Boscone' e del monumento naturale 'Area umida di San Francesco'. I comuni di cui al precedente periodo concorrono a rendere effettiva la successione dell'ente gestore del Parco nei rapporti giuridici riguardanti le riserve naturali e il monumento naturale di rispettivo riferimento, tenendo conto dei contenuti delle convenzioni stipulate ai sensi dell'articolo 3, comma 10, della l.r. 28/2016.

3. La gestione della riserva naturale 'Complesso morenico Castellaro Lagusello', ricadente nei comuni di Monzambano e Cavriana, resta in capo all'ente gestore del Parco regionale del Mincio, in continuità con quanto previsto all'articolo 100 della legge regionale 16 luglio 2007, n. 16 (Testo unico delle leggi regionali in materia di istituzione di parchi).

4. I confini del Parco regionale del Mincio sono individuati nella planimetria «Parco del Mincio», in scala 1:10.000 allegata alla presente legge, che sostituisce le precedenti.

5. L'ente gestore del Parco regionale del Mincio subentra, altresì, ai sensi degli articoli 4 e 12, comma 1, lettera f), della l.r. 28/2016, nella gestione dei seguenti siti di Rete Natura 2000, senza che tale subentro comporti ulteriore ampliamento dei confini del Parco:

a) ZSC IT20B0016 Ostiglia;
b) ZSC/ZPS IT20B0006 Isola Boscone;
c) ZSC IT20B0015 Pomponesco;
d) ZPS IT20B0402 Riserva regionale Garzaia di Pomponesco;
e) ZPS IT20B0008 Palude di Ostiglia;
f) ZPS IT20B0501 Viadana, Portiolo, San Benedetto Po e Ostiglia.

Art. 2
(Modifiche e integrazioni alla l.r. 16/2007 per effetto dell'ampliamento dei confini del Parco regionale del Mincio ai sensi dell'articolo 3, comma 9, della l.r. 28/2016)

1. Per effetto dell'ampliamento dei confini del Parco regionale del Mincio ai sensi dell'articolo 3, comma 9, della l.r. 28/2016 e tenuto conto di quanto previsto all'articolo 8, comma 1, della legge regionale 4 agosto 2011, n. 12 (Nuova organizzazione degli enti gestori delle aree regionali protette e modifiche alle leggi regionali 30 novembre 1983, n. 86 «Piano generale delle aree regionali protette. Norme per l'istituzione e la gestione delle riserve, dei parchi e dei monumenti naturali, nonché delle aree di particolare rilevanza naturale e ambientale» e 16 luglio 2007, n. 16 «Testo unico delle leggi regionali in materia di istituzione di parchi»), alla l.r. 16/2007 sono apportate le seguenti modifiche:

a) al comma 1 dell'articolo 96 i numeri «1:25.000» sono sostituiti dai seguenti: «*1:10.000*»;
b) al comma 1 dell'articolo 97 dopo la parola «Marmirolo» sono inserite le seguenti: «*, Cavriana, Ostiglia, Borgocarbonara, Pomponesco, Desenzano del Garda*»;
c) la rubrica dell'articolo 100 è sostituita dalla seguente: «*Riserve naturali e monumento naturale*»;
d) al comma 1 dell'articolo 100 le parole «e 'complesso di Castellaro Lagusello', istituite ai sensi dell'articolo 37 della l.r. 86/1983» sono sostituite dalle seguenti: «*, 'Vallazza', 'Complesso morenico di Castellaro Lagusello', 'Garzaia di Pomponesco', 'Palude di Ostiglia', 'Isola Boscone' e il monumento naturale 'Area umida di San Francesco', istituiti ai sensi della l.r. 86/1983*»;
e) dopo l'articolo 100 è inserito il seguente:

«Art. 100 bis
(Ulteriori disposizioni relative all'ampliamento dei confini del parco regionale)

1. Nelle aree oggetto di ampliamento del Parco regionale del Mincio ai sensi della legge regionale recante «Ampliamento dei confini del Parco regionale del Mincio a seguito dell'integrazione delle riserve naturali 'Garzaia di Pomponesco', 'Palude di Ostiglia', 'Isola Boscone', 'Complesso morenico Castellaro Lagusello' e del monumento naturale 'Area umida di San Francesco', in attuazione dell'articolo 3, comma 9, della legge regionale 17 novembre 2016, n. 28 (Riorganizzazione del sistema lombardo di gestione e tutela delle aree regionali protette e delle altre forme di tutela presenti sul territorio). Modifiche e integrazioni alla legge regionale 16 luglio 2007, n. 16 (Testo unico delle leggi regionali in materia di istituzione di parchi)» si applicano le disposizioni di cui all'articolo 12, comma 1, lettere da c) a e), della l.r. 28/2016.»;

f) all'ALLEGATO A, in corrispondenza del riferimento al parco del Mincio, è aggiunta, nella colonna «Leggi di modifica», l'indicazione *«Ampliamento dei confini del parco regionale del Mincio a seguito dell'integrazione delle riserve naturali 'Garzaia di Pomponesco', 'Palude di Ostiglia', 'Isola Boscone', 'Complesso morenico Castellaro Lagusello' e del monumento naturale 'Area umida di San Francesco', in attuazione dell'articolo 3, comma 9, della legge regionale 17 novembre 2016 n. 28 (Riorganizzazione del sistema lombardo di gestione e tutela delle aree regionali protette e delle altre forme di tutela presenti sul territorio). Modifiche e integrazioni alla legge regionale 16 luglio 2007, n. 16 (Testo unico delle leggi regionali in materia di istituzione di parchi)»*, unitamente agli estremi della legge stessa.

Art. 3
(Entrata in vigore)

1. La presente legge entra in vigore il giorno successivo alla sua pubblicazione nel Bollettino ufficiale della Regione Lombardia.

La presente legge regionale è pubblicata nel Bollettino ufficiale della Regione.

E' fatto obbligo a chiunque spetti di osservarla e farla osservare come legge della Regione Lombardia.

Milano, 26 maggio 2022

Attilio Fontana

(Approvata con deliberazione del Consiglio regionale n. XI/2480 del 17 maggio 2022)

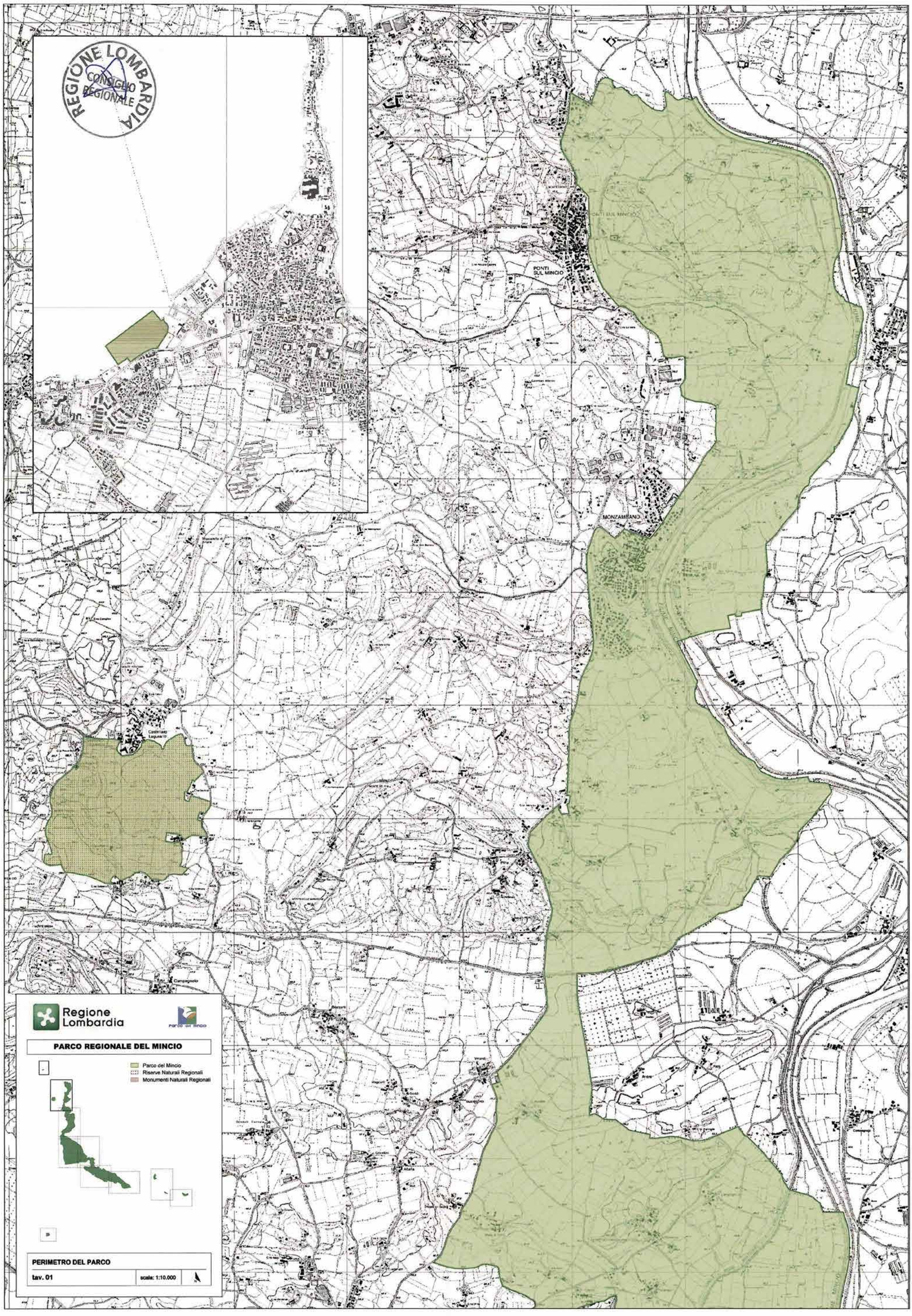
REGIONE LOMBARDIA
CONSIGLIO REGIONALE
PONTI SUL MINCIO
MONZAMBANO
Castellaro Lagusello
Regione Lombardia
Parco del Mincio
PARCO REGIONALE DEL MINCIO
Parco del Mincio
Riserve Naturali Regionali
Monumenti Naturali Regionali
PERIMETRO DEL PARCO
tav. 01
scala: 1:10.000

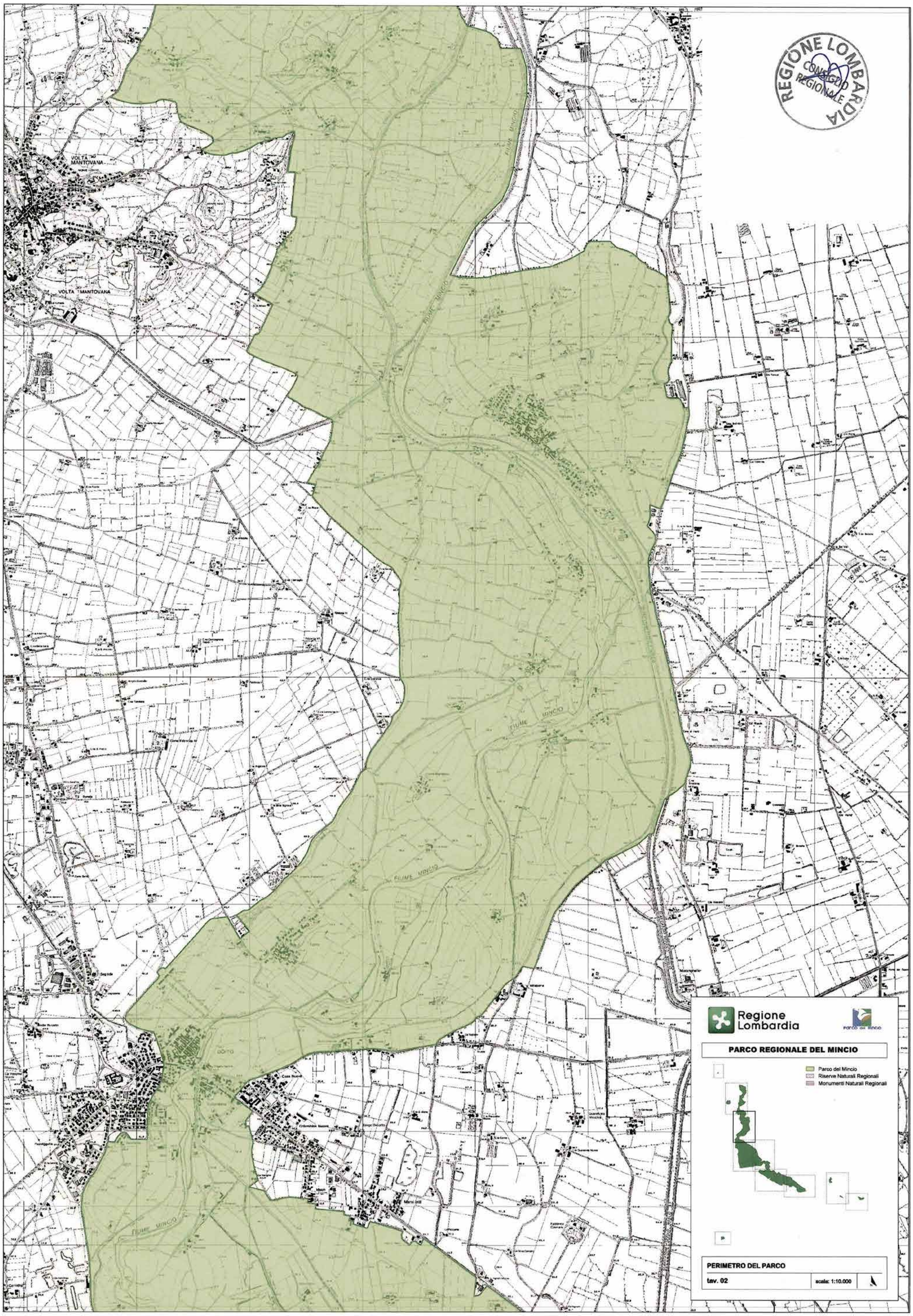
REGIONE LOMBARDIA
CONSIGLIO REGIONALE
VOLTA MANTOVANA
FIUME MINCIO
Regione Lombardia
PARCO REGIONALE DEL MINCIO
Parco del Mincio
Riserve Naturali Regionali
Monumenti Naturali Regionali
PERIMETRO DEL PARCO
tav. 02
scala: 1:10.000

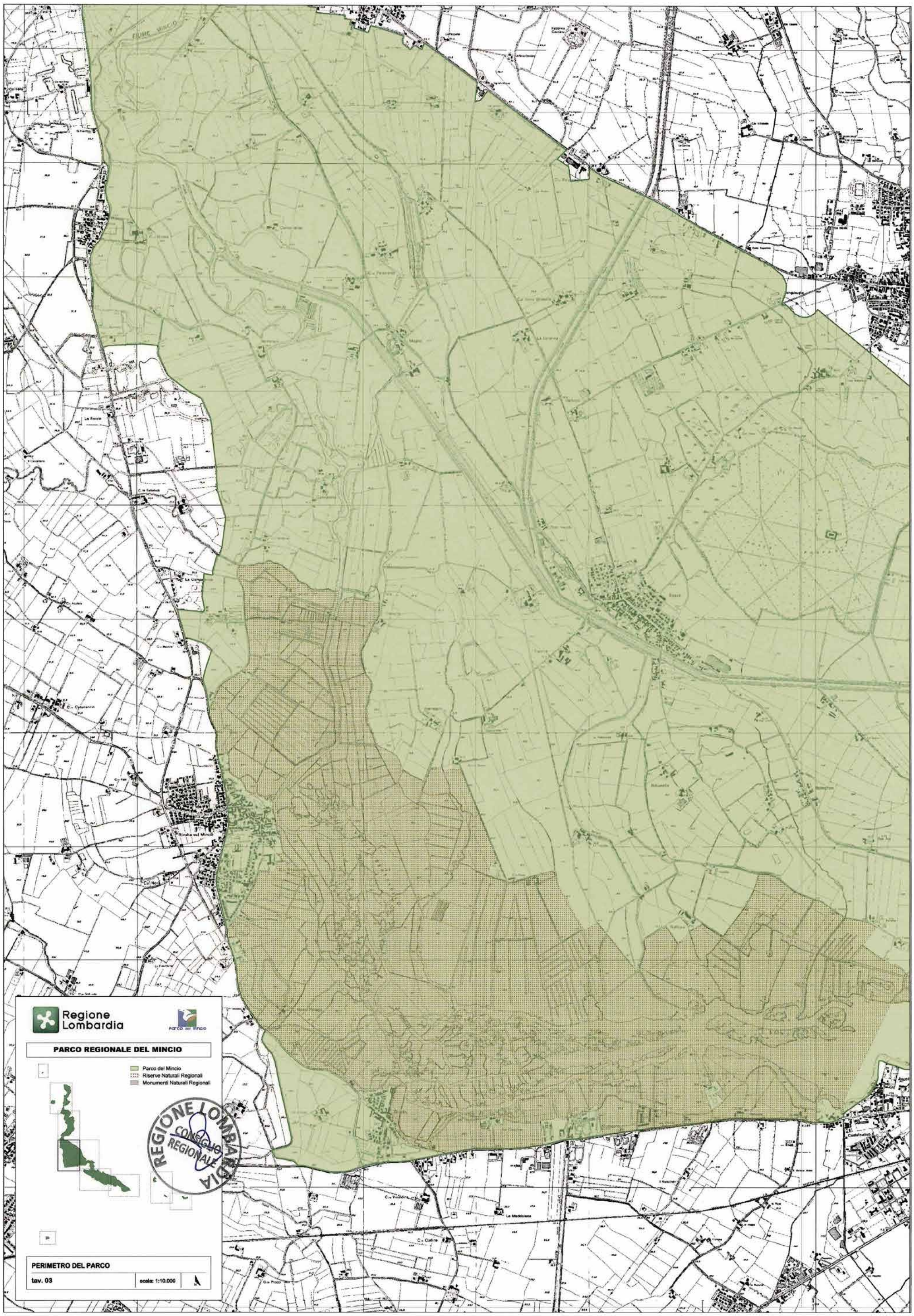
Regione Lombardia
Parco del Mincio
PARCO REGIONALE DEL MINCIO
Parco del Mincio
Riserve Naturali Regionali
Monumenti Naturali Regionali
REGIONE LOMBARDIA
CONSIGLIO REGIONALE
PERIMETRO DEL PARCO
tav. 03
scala: 1:10.000

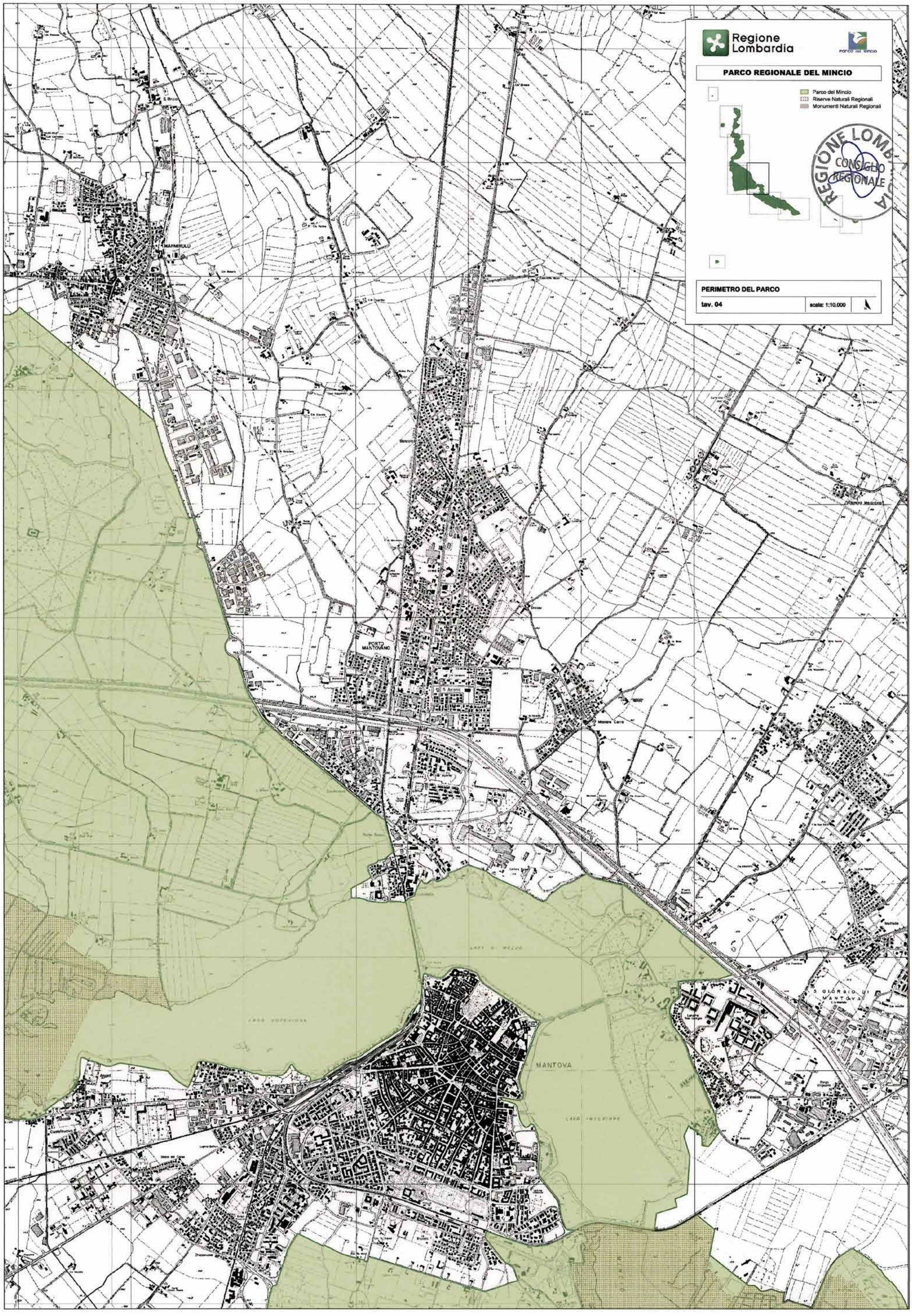
Regione Lombardia
PARCO REGIONALE DEL MINCIO
Parco del Mincio
Riserve Naturali Regionali
Monumenti Naturali Regionali
PERIMETRO DEL PARCO
tav. 04
scala: 1:10.000
MARMIROLO
PORTO MANTOVANO
MANTOVA
REGIONE LOMBARDIA
CONSIGLIO REGIONALE

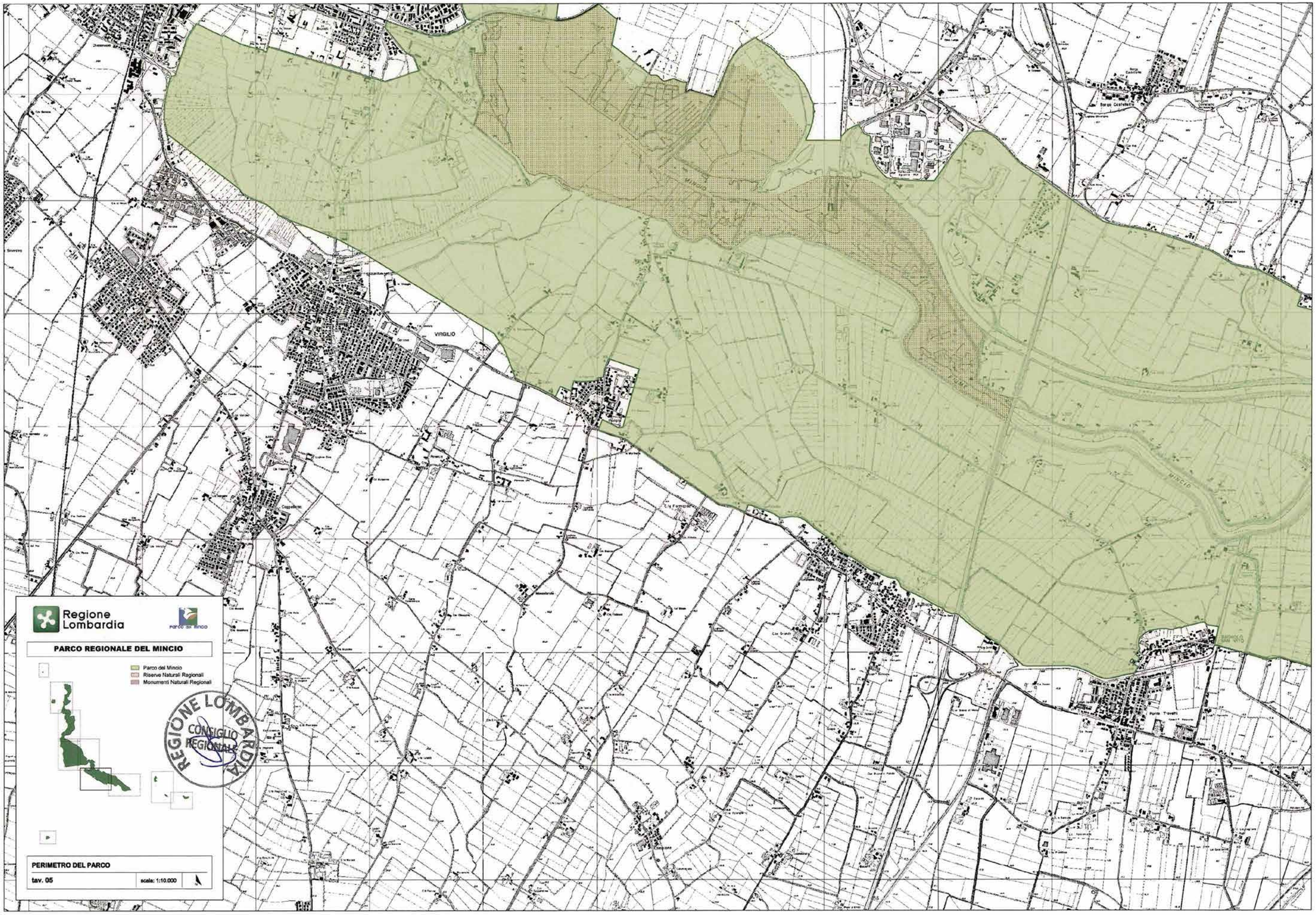
Regione Lombardia
parco del Mincio
PARCO REGIONALE DEL MINCIO
Parco del Mincio
Riserve Naturali Regionali
Monumenti Naturali Regionali
PERIMETRO DEL PARCO
tav. 05
scala: 1:10.000
VIRGILIO
REGIONE LOMBARDIA
CONSIGLIO REGIONALE

Regione Lombardia
Parco del Mincio
PARCO REGIONALE DEL MINCIO
Parco del Mincio
Riserve Naturali Regionali
Monumenti Naturali Regionali
REGIONE LOMBARDIA
CONSIGLIO REGIONALE
PERIMETRO DEL PARCO
tav. 06
scala: 1:10.000
FIUME
PO
SUSTINENTE

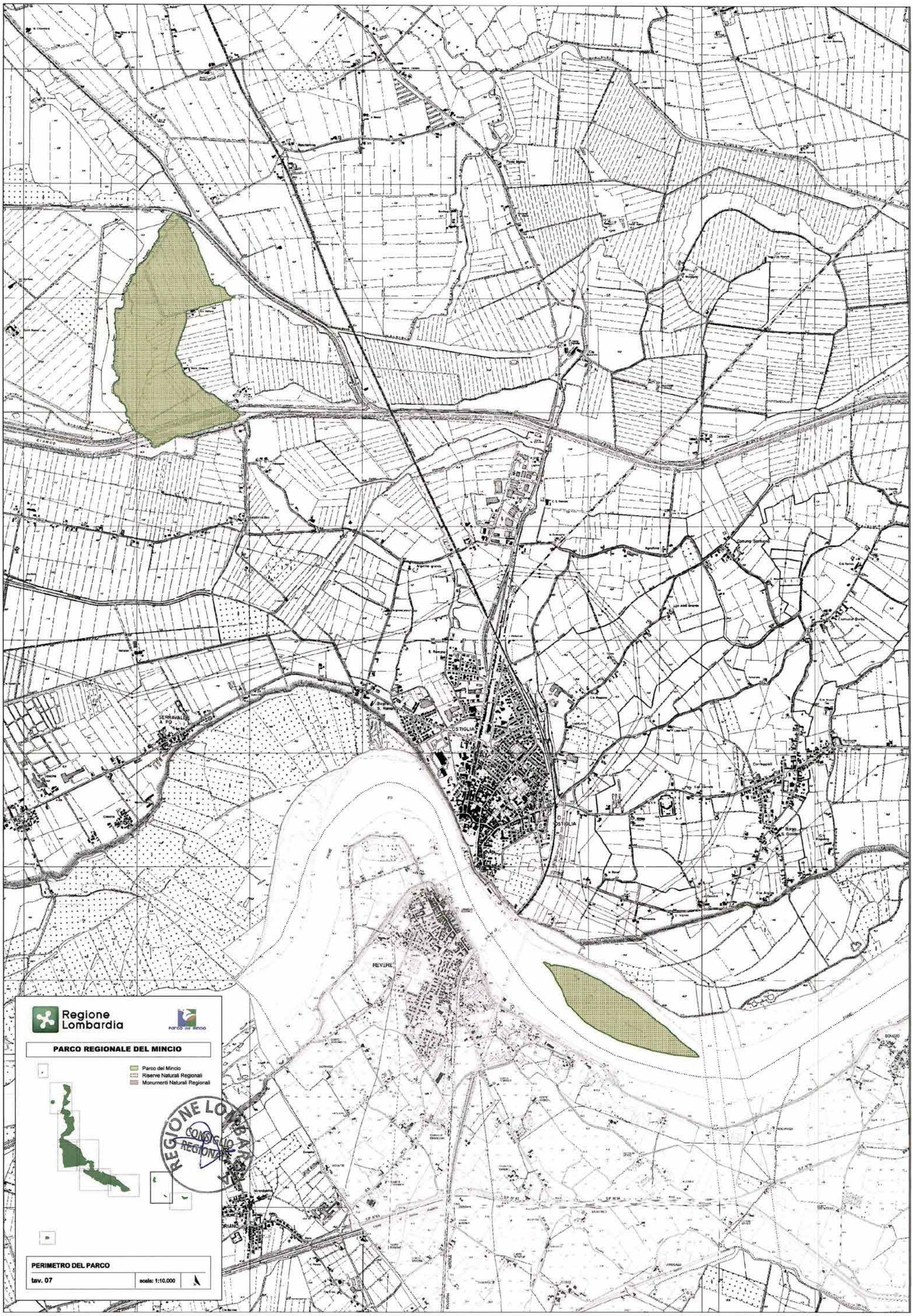
Regione Lombardia
Parco del Mincio
PARCO REGIONALE DEL MINCIO
Parco del Mincio
Riserve Naturali Regionali
Monumenti Naturali Regionali
PERIMETRO DEL PARCO
tav. 07
scala: 1:10.000
REGIONE LOMBARDIA
CONSIGLIO REGIONALE
OSTIGLIA
SERRAVALLE A PO
REVERE
PO

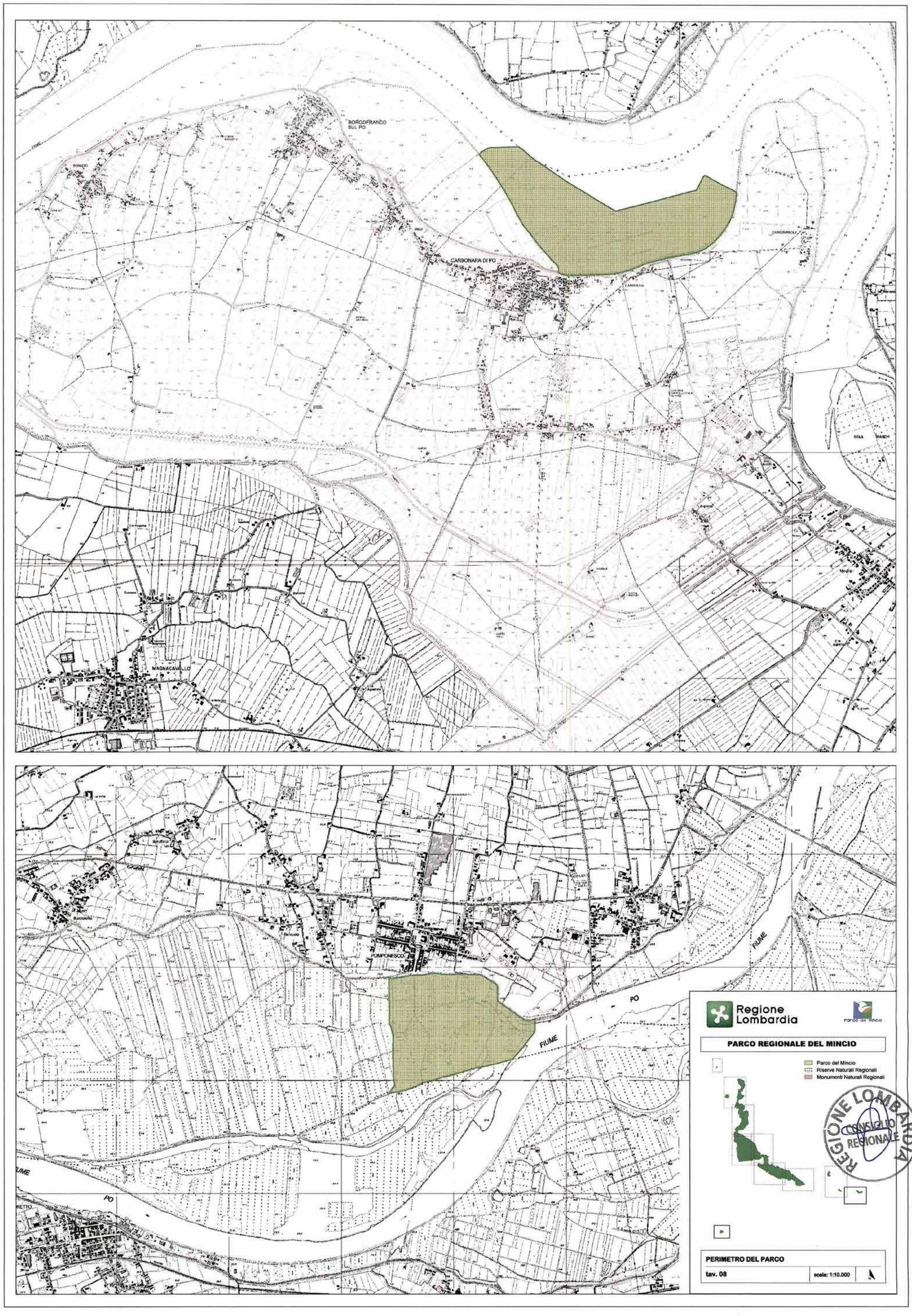
BORGOFRANCO SUL PO
CARBONARA DI PO
MAGNACAVALLO
POMPONESCO
PO
FIUME
Regione Lombardia
Parco del Mincio
PARCO REGIONALE DEL MINCIO
Parco del Mincio
Riserve Naturali Regionali
Monumenti Naturali Regionali
REGIONE LOMBARDIA CONSIGLIO REGIONALE
PERIMETRO DEL PARCO
tav. 08
scala: 1:10.000